Rijksinspectie Digitale Infrastructuur
Ministerie van Economische Zaken en Klimaat

> Retouradres Postbus 450 9700 AL Groningen

Radio Simone B.V.
T.a.v. de heer [vertrouwelijk]
Oude Weg 29
9561 LA Ter Apel

Enkel per e-mail naar: [vertrouwelijk]

Rijksinspectie Digitale Infrastructuur

Bezoekadres
Emmasingel 1
9726 AH Groningen

Postadres
Postbus 450
9700 AL Groningen

T 0088 04 16 000
E info@rdi.nl
RDI.NL

Contactpersoon
Team FM-wijzigingen

Ons kenmerk
RDI / 9097215

Uw kenmerk

Bijlage(n)
Gewijzigde bijlage A

Datum	11 november 2026
Betreft	Voorgenomen besluit tot wijziging kavel B18 toevoeging netgebonden opstelpunt Deventer 89,7 MHz

Geachte heer [vertrouwelijk],

Op 25 juni 2026 heb ik uw verzoek ontvangen voor het wijzigen van de vergunning van Radio Simone B.V. (hierna: **Radio Simone**) voor het gebruik van FM-frequentieruimte voor niet-landelijke commerciële radio-omroep. Hierop heb ik een voorgenomen besluit genomen. Dit zal ik hieronder toelichten.

1. Uw verzoek

Op 25 juni 2026 heb ik uw verzoek tot wijziging van de FM-vergunning voor kavel B18 ontvangen (hierna: het **wijzigingsverzoek**).[1] Hierin verzoekt u tot toevoeging van het opstelpunt Deventer met frequentie 89,7 MHz.

2. Voorgenomen besluit

Ik heb het voornemen uw wijzigingsverzoek voor het opstelpunt in Deventer toe te kennen. Dit betekent dat ik op grond van uw wijzigingsverzoek het opstelpunt met een locatie in Deventer en met de frequentie 89,7 MHz toevoeg aan de vergunning voor kavel B18. Hierbij zal een zendvermogen van 30 dBW (1 kW) en een antennehoogte van 50 meter gaan gelden.

Deze wijziging wordt opgenomen in een voorgenomen gewijzigde technische bijlage A behorend bij de FM-vergunning voor kavel B18. Deze is als bijlage bij dit voorgenomen besluit toegevoegd. Hierin is ook het bijbehorende antennediagram voor dit opstelpunt opgenomen.

3. Consultatie

Mijn voorgenomen besluit zal ik publiceren op de website van de RDI. Deze wordt geconsulteerd voor een termijn van vier weken vanaf publicatie ervan.[2] (Derde-)belanghebbenden kunnen hun zienswijze kenbaar maken. Eventuele zienswijzen kunnen van invloed zijn op de uitkomst van het besluit.

[1] Met kenmerk RDI/9072504.
[2] Conform artikel 2, negende lid, van de Beleidsregel FM-wijzigingen 2025 (hierna: Beleidsregel).

4. Vergoeding

Op grond van de Regeling vergoedingen Rijksinspectie Digitale Infrastructuur breng ik een vergoeding in rekening voor het wijzigen van een FM-vergunning.[3] Nadat ik een besluit tot wijziging heb genomen zult u voor deze wijziging een factuur ontvangen.

5. Procesverloop

5.1 Initiële uitgifte

Op 9 november 2024 zijn het besluit bekendmaking veiling vergunningen niet-landelijke commerciële radio-omroep 2024 (hierna: **Bekendmakingsbesluit**) en de regeling aanvraag- en veilingprocedure vergunningen niet-landelijke commerciële radio-omroep 2024 (hierna: **Veilingregeling**) gepubliceerd.[4]

Tijdens de veiling op 20, 21, 22, 23 en 26 mei 2025 heeft Radio Simone onder meer het winnende bod uitgebracht op pakket NLCO18.

Bij besluit van 3 juli 2025 heb ik aan Radio Simone onder meer de FM-vergunning van kavel B18 (hierna: **vergunning**) verleend. De looptijd van deze vergunning is van 1 september 2025 tot en met 31 augustus 2035.

5.2 Wijzigingsverzoek

Op 25 juni 2026 heb ik uw wijzigingsverzoek per e-mailbericht ontvangen. Diezelfde dag heb ik uw wijzigingsverzoek ook per post ontvangen.

Bij e-mailbericht van 30 juni 2026 heeft een van mijn medewerkers de ontvangst van uw wijzigingsverzoek bevestigd.

Op 13 juli 2026 is uw wijzigingsverzoek in het overzicht op de website van de RDI geplaatst onder volgnummer 108.[5]

Bij brief van 22 juli 2026, per e-mailbericht aan u verzonden, heb ik de beslistermijn met acht weken uitgesteld.[6]

6. Toetsingskader

Op uw wijzigingsverzoek is de Beleidsregel FM-wijzigingen 2025 (hierna: **de Beleidsregel**) van toepassing.[7] Deze Beleidsregel kunt u vinden op de website van de RDI.[8] Voor de onderbouwing van dit besluit baseer ik mij op de Beleidsregel.[9] In de toelichting van de Beleidsregel wordt een uitleg gegeven van de toetsingscriteria waaraan ik uw wijzigingsverzoek toets.

[3] Op grond van artikel 2, eerste lid, in samenhang met bijlage 1 van de Regeling vergoedingen Rijksinspectie Digitale Infrastructuur 2026.
[4] *Stcrt*. 2024, 36945 en *Stcrt*. 2024, 36942.
[5] Zie: https://www.rdi.nl/documenten/vergunningen/2025/09/01/wijzigingsverzoeken-voor-fm-vergunningen.
[6] Met kenmerk RDI/9078909.
[7] *Stcrt*. 2025, 20968.
[8] https://www.rdi.nl/documenten/richtlijnen/2025/06/30/beleidsregel-fm-wijzigingen-2025.
[9] Op grond van artikel 4:82 van de Algemene wet bestuursrecht kan ik een besluit motiveren met een verwijzing naar een vaste gedragslijn voor zover deze is neergelegd in een beleidsregel. Voor een nadere toelichting op de toetsingscriteria wordt verwezen naar de toelichting bij de Beleidsregel.

7. Beoordeling

Een wijzigingsverzoek sta ik toe als aan alle criteria uit artikel 3 van de Beleidsregel is voldaan. Deze criteria zijn nader uitgewerkt in andere bepalingen uit de Beleidsregel. Hieronder zal ik uw wijzigingsverzoek toetsen aan deze criteria.

7.1 Ontvankelijk verzoek
Uit artikel 3, onder a, volgt dat uw wijzigingsverzoek moet voldoen aan artikel 2, tweede lid, van de Beleidsregel.

Ik stel vast dat uw wijzigingsverzoek hieraan voldoet en dat ik uw verzoek daarom in behandeling heb genomen.

7.2 Geen storing andere vergunninghouders
Op grond van artikel 3, onder b, in samenhang met artikel 4 van de Beleidsregel mag er geen sprake zijn van storing.

Een van mijn medewerkers heeft berekend of de beoogde wijzigingen storing veroorzaken op de groene en paarse gebieden van andere vergunninghouders voor frequentiegebruik in Nederland en van gereserveerde frequenties. Indien daar sprake van is, berekent een van mijn medewerkers in hoeverre het mogelijk is om reducties op te leggen.

Uit de berekeningen van een van mijn medewerkers volgt dat uw wijzigingsverzoek niet zal leiden tot storing op de paarse en/of groene gebieden van andere vergunninghouders in Nederland en binnen de Nederlandse landsgrenzen.

Uit de berekeningen van een van mijn medewerkers volgt dat uw wijzigingsverzoek wel leidt tot storing voor de frequentie 89,6 MHz in Arnhem behorend bij uw eigen vergunning voor kavel B09 en voor de frequentie 89,9 MHz in Apeldoorn behorend bij uw eigen vergunning voor kavel B18. Aangezien het uw eigen vergunningen betreft, ga ik ervan uit dat u hiermee akkoord bent.

7.3 Internationale coördinatie
In artikel 5 van de Beleidsregel heb ik de internationale afspraken over wijzigingen opgenomen. Uw wijzigingsverzoek heeft betrekking op het toevoegen van een opstelpunt. Deze wijziging dien ik op basis van internationale afspraken wel internationaal te coördineren.[10]

7.4 Object van de vergunning
Uw wijzigingsverzoek heeft betrekking op de wijziging van een FM-vergunning voor niet-landelijke commerciële radio-omroep. In dat geval is artikel 7 van de Beleidsregel op uw wijzigingsverzoek van toepassing. Conform dit artikel toets ik in hoeverre het demografisch bereik wijzigt. Als sprake is van verplaatsing van een opstelpunt, dan beoordeel ik conform dit artikel ook in hoeverre het verzorgingsgebied wijzigt.

[10] Op grond van artikelen 4.1 in samenhang gelezen met 4.2.1 en 4.2.4 van de Final Acts, of the Regional Administrative Conference for the Planning of VHF Sound Broadcasting (Region 1 and Part of Region 3), ITU Geneva, 1984 (hierna: Genève '84).

7.4.1 Demografisch bereik
Uit artikel 7, eerste lid aanhef en onder a, van de Beleidsregel volgt dat het demografisch bereik niet meer dan 30% ten opzichte van de peildatum mag wijzigen. Voor deze peildatum ga ik uit van het Bekendmakingsbesluit.[11] Hieruit volgt dat de vergunning op de peildatum een demografisch bereik had van 1,91%. Het bijbehorende aantal potentiële luisteraars is 325.890.

Een van mijn medewerkers heeft het demografisch bereik na de voorgenomen wijziging van de vergunning berekend. Uit deze berekening volgt dat na de voorgenomen wijziging het potentiële aantal luisteraars voor de vergunning 366.870 betreft. Ten opzichte van de Nederlandse bevolking is dat een toename van 40.980. Dit verschil is ten opzichte van de peildatum een toename van 12,57%. Deze toename is conform artikel 7, eerste lid aanhef onder a, van de Beleidsregel wel binnen de grens van 30% en sta ik daarom wel toe.

Conform artikel 7, tweede lid, van de Beleidsregel stel ik vast dat uw wijzigingsverzoek niet in strijd is met artikel 5, eerste lid, van de Tijdelijke regeling gebruiksbeperking commerciële radio-omroep doordat u als NLCO-vergunninghouder in totaal niet beschikt over meer dan 30% demografisch bereik.

7.4.2 Overlap geografische gebieden
Uw wijzigingsverzoek ziet op de toevoeging van een opstelpunt van de vergunning. In dit geval volgt uit artikel 9, vierde lid, van de Beleidsregel dat sprake moet zijn van overlap met de groene en/of paarse gebieden van de vergunning op de peildatum.[12]

Voor de peildatum ga ik uit van de publicatie van het geografische verzorgingsgebied bij de initiële uitgifte in 2025 zoals dat destijds is gepubliceerd op de website van de RDI.[13] Dit geografisch bereik, uitgedrukt in de paarse en groene gebieden, van de vergunning is hieronder weergegeven:

[11] Conform artikel 1, onder j, van de Beleidsregel.
[12] Artikel 7, eerste lid onder b,, van de Beleidsregel is in dit geval niet van toepassing omdat uw wijzigingsverzoek niet ziet op de verplaatsing van een opstelpunt.
[13] Conform artikel 1, onder j, van de Beleidsregel. Zie https://www.rdi.nl/onderwerpen/radio-en-televisie/veilingen-omroepfrequenties/veiling-nlco/vragen-en-antwoorden-veiling-nlco.

Figuur 1

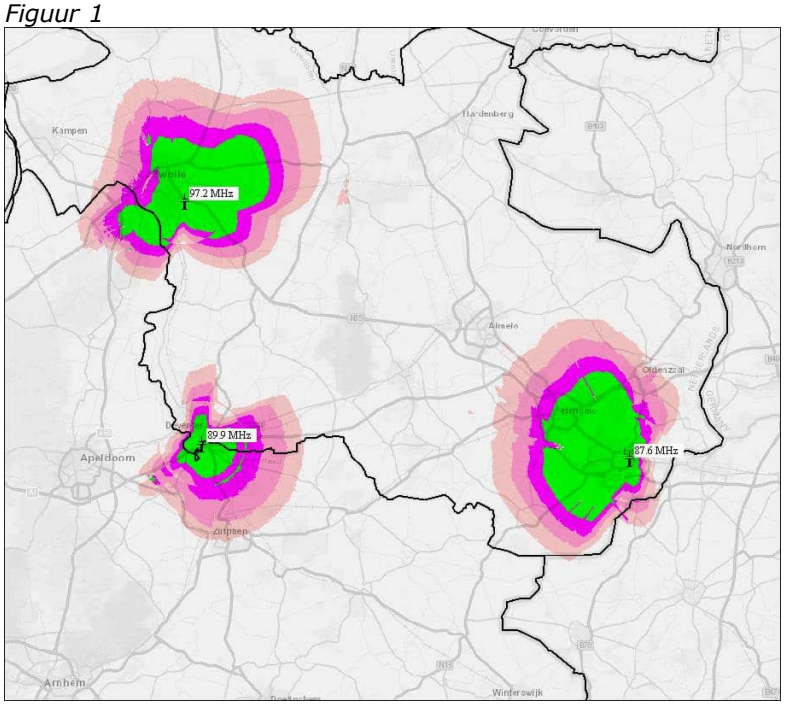

Een van mijn medewerkers heeft daarnaast afbeeldingen (figuur 2 en 3) opgesteld om het geografische bereik weer te geven na wijziging ervan. Na wijziging van de vergunning ziet het geografische bereik er als volgt uit:

Figuur 2

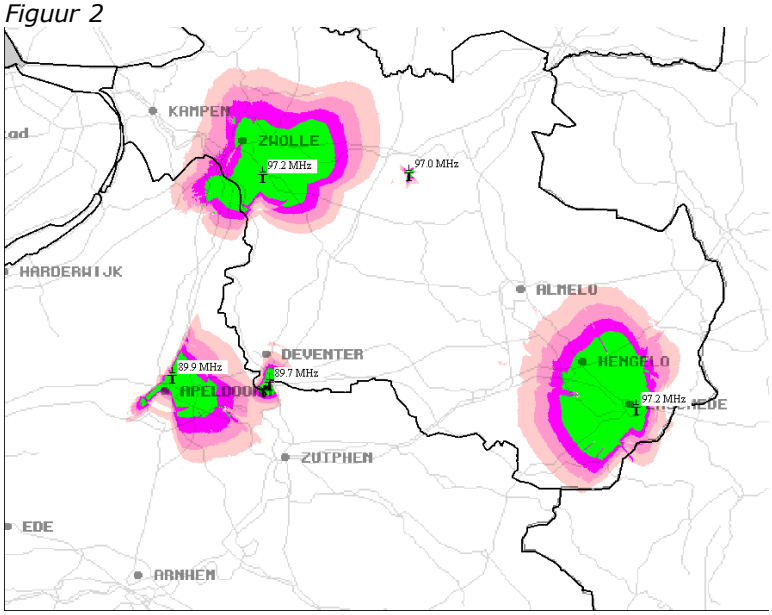

Om het verschil tussen figuur 1 en 2 weer te geven is de volgende afbeelding (figuur 3) opgesteld. Op deze afbeelding is overlap op de paarse en groene gebieden weergegeven:

Figuur 3

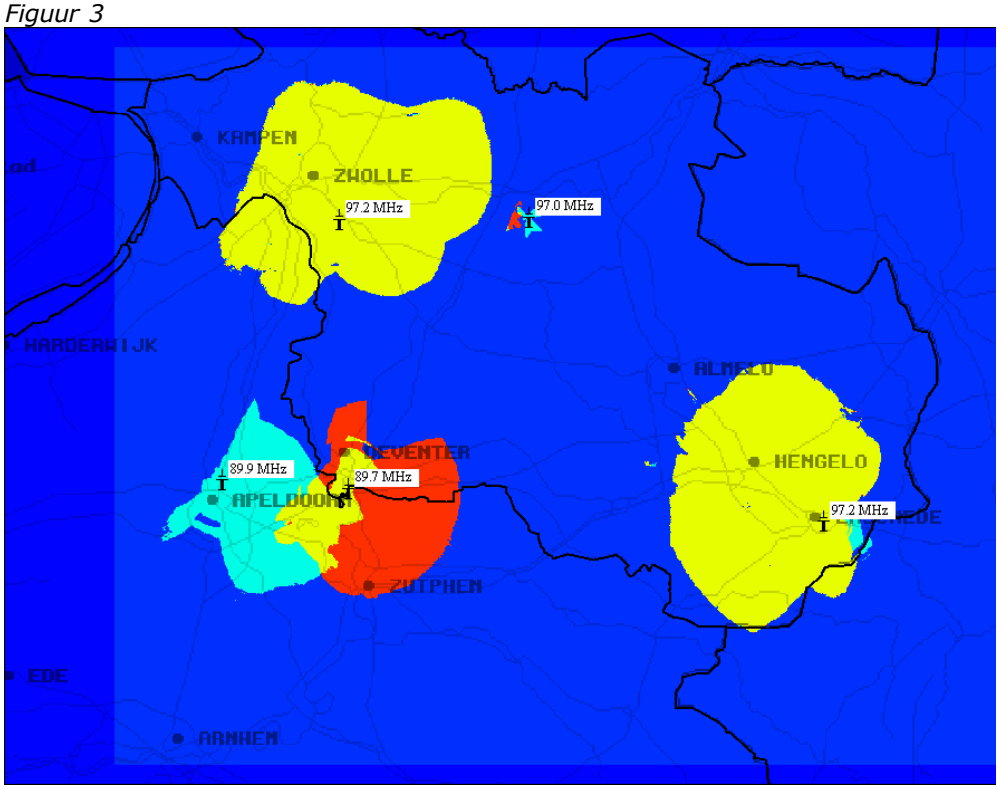

Uit figuur 3 blijkt dat er na verplaatsing van het opstelpunt sprake is van een overlap van de paarse en/of groene gebieden van de vergunning op de peildatum. Het rood gekleurde gebied betekent een afname van de paarse en/of groene gebieden en een lichtblauw gekleurd gebied betekent een toename hiervan na wijziging ten opzichte van de peildatum. Het geel gekleurde gebied in figuur 3 betekent dat de paarse en/of groene gebieden gelijk zijn gebleven na wijziging van de vergunning ten opzichte van de paarse en/of groene op de peildatum. Met het geel gekleurde gebied is dus sprake van overlap van de paarse en/of groene gebeid na wijziging ten opzichte van de peildatum.

7.5 Doelmatig frequentiegebruik
Conform artikel 3, onder e, in samenhang met 9 van de Beleidsregel toets ik of uw wijzigingsverzoek doelmatig is.

In uw wijzigingsverzoek verzoekt u om een opstelpunt in Deventer toe te voegen aan de vergunning met de frequentie 89,7 MHz. De vergunning bestaat op dit moment uit (onder meer) het opstelpunt in Apeldoorn met de frequentie 89,9 MHz. Uit berekeningen van een van mijn medewerkers volgt dat bij ingebruikname van het toegevoegde opstelpunt in Deventer aantasting zal plaatsvinden aan de groene en/of paarse gebieden van het opstelpunt in Apeldoorn. Hiermee is sprake van een netgebonden relatie tussen deze twee opstelpunten en is sprake van een toevoeging van een opstelpunt met een netgebonden frequentie.

De toevoeging van het opstelpunt met de netgebonden frequentie krijgt de indicatie 'netgebonden' in de bijlage van de vergunning.[14] In bijlage A van de vergunning wordt dit aangegeven door de tekst: "Offset type Gesynchroniseerd". De reden dat deze tekst is opgenomen in de bijlage A is gelegen in het feit dat deze zender als gevolg van het direct hieropvolgende wijzigingsverzoek gesynchroniseerd wordt. Omdat het voorgenomen besluit op het verzoek met volgnummer 109 u direct na dit voorgenomen besluit wordt toegezonden, wordt omwille van de duidelijkheid alvast de tekst: ''Offset type Gesynchroniseerd'' toegevoegd in de gewijzigde bijlage A.

7.6 Conclusie
Uw verzoek ziet op toevoeging van het opstelpunt in Deventer met de frequentie 89,7 MHz met een zendvermogen van 30 dBW (1 kW) en een antennehoogte van 50 meter.

Deze wijziging leidt niet tot storing voor andere nationale vergunninghouders. Ook is er geen sprake van wijziging van het object van de vergunning. Daarnaast acht ik de wijziging ook niet ondoelmatig. Wel zal uw verzoek internationaal gecoördineerd moeten worden.

Gelet op het bovenstaande wijs ik uw wijzigingsverzoek toe op grond van artikel 3 van de Beleidsregel, onder voorbehoud van internationale coördinatie.

8. Opschorting beslistermijn

Uw voorstel tot wijziging heb ik op 30 oktober 2026 voorgelegd voor internationale coördinatie. De procedure voor internationale coördinatie kent in beginsel een termijn van 100 dagen. Als gevolg hiervan kan ik niet tijdig op uw wijzigingsverzoek beslissen. Daarom schort ik de beslistermijn op vanaf 31 oktober 2026 met 100 dagen of tot eerder op het moment dat ik van alle relevante buurlanden een reactie heb ontvangen.[15] Zodra deze procedure is afgerond, neem ik zo spoedig mogelijk een besluit op uw wijzigingsverzoek.

9. Kennisgeving ingebruikname

Ik wil u er alvast op wijzen dat nadat ik een besluit tot wijziging van de vergunning heb genomen, u de wijziging binnen zes maanden in gebruik moet nemen.[16] Hierbij moet u melding aan mij doen dat u de wijziging in gebruik heeft genomen.

[14] Conform artikel 9, vijfde lid, van de Beleidsregel.
[15] Op basis van artikel 4:15, eerste lid onder b, van de Algemene wet bestuursrecht. De termijn van honderd dagen volgt uit artikelen 4.3.10 in samenhang met 4.2.7, onder c, van Genève '84.
[16] Conform artikel 10, eerste lid, van de Beleidsregel.

10. Heeft u vragen?

Op rdi.nl vindt u informatie die voor u van belang kan zijn. Vindt u hier toch niet het antwoord op uw vraag? Neemt u dan contact op met team Infrastructuur-Omroep. We ontvangen uw vraag via e-mail op info@rdi.nl.

Hoogachtend,
De Staatssecretaris van Economische Zaken - Digitale Economie en Soevereiniteit, namens deze,

[vertrouwelijk]

S.M.I. Mohamed
Manager Omroep
Rijksinspectie Digitale Infrastructuur