

# Vergunning

**Plaats**  
Groningen

**Datum**  
3 juli 2025

**Ons kenmerk**  
RDI/8853617

**DAB-allotment**  
6A

**Dossiernummer**  
8773354

---

Onderwerp Vergunning voor analoge niet-landelijke commerciële radio-omroep zonder clausulering (kavel B18)

---

## Artikel 1. Definities

In deze vergunning wordt verstaan onder:

- a. commerciële radio-omroep: radio-omroep als bedoeld in artikel 1.1, eerste lid, van de Mediawet 2008 die wordt verzorgd door een commerciële media-instelling als bedoeld in artikel 1.1, eerste lid, van die wet;
- b. groepsmaatschappijen: zoals bedoeld in artikel 24b van Boek 2 van het Burgerlijk Wetboek;
- c. kavel: samenstel van opstelplaats(en), frequentie(s) en vermogen(s) zoals opgenomen in bijlage A behorend bij de vergunning;
- d. minister: Minister van Economische Zaken;
- e. niet-landelijke commerciële radio-omroep: commerciële radio-omroep via FM-frequenties waarvoor op grond van artikel 7 van de Regeling aanwijzing en gebruik frequentieruimte commerciële radio-omroep 2003 gebruiksvoorschriften gelden;
- f. pakket: combinatie van vergunningen als bedoeld in artikel 1 van Besluit bekendmaking veiling vergunningen niet-landelijke commerciële radio-omroep 2024 bestaande uit een vergunning voor FM-kavel B18 en een vergunning voor DAB+ in frequentieblok 6A;
- g. RDI: Rijksinspectie Digitale Infrastructuur;
- h. vergunning: vergunning als bedoeld in artikelen 3.13 en 3.14 van de Telecommunicatiewet en artikel 17 van het Frequentiebesluit 2013 voor het gebruik van frequentieruimte in de band van 87,5-104,8 MHz.

## Artikel 2. Gebruiksrecht

1. Het gebruiksrecht omvat het gebruik van de frequentieruimte, opgenomen in bijlage A bij deze vergunning, voor niet-landelijke commerciële radio-omroep (kavel B18).
2. De vergunninghouder neemt de aan hem toegewezen frequentieruimte binnen drie maanden na inwerkingtreding van deze vergunning in gebruik en houdt deze in gebruik. Op frequenties die hetzelfde SFN-ID hebben en gemarkeerd zijn als gesynchroniseerd of als netgebonden, zendt de vergunninghouder, behoudens reclame, hetzelfde radioprogramma uit.
3. De vergunninghouder neemt daarbij de voorschriften en beperkingen uit deze vergunning en bijbehorende bijlagen in acht.
4. In afwijking van het tweede lid, kan de ingebruiknameverplichting op aanvraag van de vergunninghouder worden verlaagd, als de minister daaraan

voorafgaand kenbaar heeft gemaakt dat een verlaging wenselijk is en onder welke voorwaarden dit mogelijk is.

**Ons kenmerk**  
RDI/8853617

**Dossiernummer**  
8773354

### **Artikel 3. Non Interference Base**

1. Frequenties ten aanzien waarvan in bijlage A is opgenomen dat zij op Non Interference Base zijn verleend met toevoeging van artikel 4.7 Genève '84, mogen geen storing veroorzaken op zenders in het buitenland en ondervonden storing van deze zenders dient door de vergunninghouder te worden geaccepteerd.
2. De technische parameters van de in het eerste lid bedoelde zenders kunnen in het kader van doelmatig frequentiegebruik tussentijds gewijzigd of ingetrokken worden.

### **Artikel 4. Beperkingen ter uitvoering van de Beleidsregel storing door het gewenste signaal van radiozendapparaten**

1. De vergunninghouder veroorzaakt:
  - a. geen ontoelaatbare belemmeringen door het gewenste signaal van radioapparaten in andere radioapparaten of in elektrische of elektronische inrichtingen, en
  - b. in het frequentiegebied van 100 kHz tot en met 2,5 GHz in ziekenhuizen, alsmede op de percelen waar deze ziekenhuizen staan, geen piekwaarde van de elektrische veldsterkte die gelijk is aan of hoger is dan 5,4 volt per meter.
2. Het eerste lid, onderdeel b, is niet van toepassing als een vergunninghouder op of in een ziekenhuis of het perceel waarop dat ziekenhuis staat een radioapparaat heeft geplaatst met schriftelijke instemming van dat ziekenhuis.

### **Artikel 5. Wijzigingen betreffende verbondenheid**

1. De vergunninghouder informeert de RDI onmiddellijk over wijzigingen in de zeggenschap of feitelijke invloed die:
  - a. andere rechtspersonen die een FM- of DAB-vergunning houden of diens groepsmaatschappijen, direct of indirect op het beleid van de vergunninghouder of diens groepsmaatschappijen kunnen uitoefenen;
  - b. de vergunninghouder of diens groepsmaatschappijen, direct of indirect kan uitoefenen op het beleid van andere rechtspersonen die een FM- of DAB-vergunning houden of diens groepsmaatschappijen;
  - c. natuurlijke personen direct of indirect kunnen uitoefenen op het beleid van de vergunninghouder of diens groepsmaatschappijen, als die natuurlijke personen direct of indirect een zodanige zeggenschap of feitelijke invloed hebben dat zij in belangrijke mate het beleid van een andere rechtspersoon die een FM- of DAB-vergunning houdt of diens groepsmaatschappijen kunnen bepalen of aanmerkelijke invloed hebben op de inhoud van dat beleid;
  - d. natuurlijke personen direct of indirect kunnen uitoefenen op het beleid van een andere rechtspersoon die een FM- of DAB-vergunning houdt of diens groepsmaatschappijen, als die natuurlijke personen direct of indirect een zodanige zeggenschap of feitelijke invloed hebben dat zij in belangrijke mate het beleid van de vergunninghouder of diens groepsmaatschappijen kunnen bepalen of aanmerkelijke invloed hebben op de inhoud van dat beleid.
2. In afwijking van het eerste lid, is de vergunninghouder niet verplicht informatie te verstrekken voor zover die informatie betrekking heeft op:

- a. het kunnen uitoefenen van zeggenschap of feitelijke invloed op of door rechtspersonen ten aanzien waarvan hij aan de minister schriftelijk en zonder enig voorbehoud heeft verklaard dat hij met die rechtspersonen één rechtspersoon vormt als bedoeld in artikel 3 van de Tijdelijke regeling gebruiksbeperking commerciële radio-omroep, of
- b. het door natuurlijke personen kunnen uitoefenen van zeggenschap of feitelijke invloed op rechtspersonen als bedoeld in artikel 3 van de Tijdelijke regeling gebruiksbeperking commerciële radio-omroep die onder de verklaring, bedoeld in onderdeel a, vallen.

**Ons kenmerk**

RDI/8853617

**Dossiernummer**

8773354

#### **Artikel 6. Kennisgeving ingebruikname**

De vergunninghouder, of een gemachtigde, stelt de minister van elke wijziging in het gebruik van de frequentieruimte uiterlijk vier weken voorafgaand aan die wijziging schriftelijk in kennis met vermelding van de datum van die wijziging.

#### **Artikel 7. Correspondentie**

Kennisgevingen en correspondentie die verband houden met deze vergunning, worden gericht aan de RDI te Groningen.

#### **Artikel 8. Bijbehorende vergunning voor DAB+**

De vergunninghouder is tevens houder van de vergunning voor DAB+ die deel uitmaakt van pakket NLCO18.

#### **Artikel 9. Duur van de vergunning**

Deze vergunning is geldig van 1 september 2025 tot en met 31 augustus 2035, dan wel de dag waarop de vergunninghouder niet langer houder is van de bijbehorende vergunning voor DAB+, zoals bedoeld in artikel 8.

# Bijlage A

Technische parameters behorend bij artikel 2 van de vergunning

---

Kavel	B18
Dossiernummer	8773354
Datum	3 juli 2025
Aantal bladen	1 van 4

---

## Samenstelling Kavel B18

Opstelplaats	Frequentie	Vermogen (ERP)
ENSCHEDA	87,6 MHz	1,000 kW
DEVENTER	89,9 MHz	0,631 kW
ZWOLLE	97,2 MHz	0,316 kW

### Toelichting bij punt 5:

Onder punt 5 van deze bijlage zijn, indien noodzakelijk, aanvullende restricties opgenomen voor omroepzenders ten behoeve van het voorkomen van storing in de luchtvaartband 108 – 118 MHz. De onderdrukking van ongewenste uitstraling van de gehele zendinstallatie in de luchtvaartband dient minimaal te voldoen aan ITU-R SM.1009-1, daarbij wordt voor de verticale apertuur uitgegaan van de waarden zoals vermeld in ITU-R SM.1009-1. Indien er een waarde voor de onderdrukking van ongewenste uitstraling in dBc is opgegeven dan geldt deze aanvullende eis voor de gehele zendinstallatie.

Kavel B18  
 Dossiernummer 8773354  
 Datum 3 juli 2025  
 Aantal bladen 2 van 4

## ENSCHEDÉ 87,6 MHz

### 1 Gegevens locatie

Naam ENSCHEDÉ  
 Lengte/breedtegraad 006E54 15,2 / 52N13 12,2  
 Hoogte antenne t.o.v. maaiveld 65 meter  
 Hoogte maaiveld t.o.v. NAP 46 meter

### 2 Gegevens t.b.v. zendsysteem

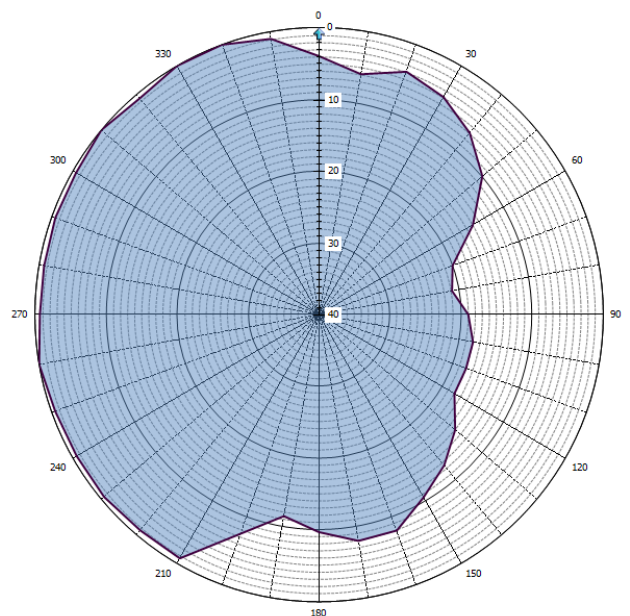
Frequentie 87,6 MHz  
 ERP 1,000 kW  
 ERPmax Verticaal 1,000 kW  
 Offset type Niet gesynchroniseerd  
 SFN ID  
 System 4 (volgens Genève 1984 paragraaf 3.1)  
 Polarisa ie Verticaal  
 Klasse van uitzending 300KF9E

### 3 Gegevens internationale coördinatie frequentiegebruiksrechten

Internationale coördinatie afgerond Ja

### 4 Gegevens m.b.t. antennesysteem

Zendhoek AZM (graden)	Verzwakking (dB)	Zendhoek AZM (graden)	Verzwakking (dB)
0	4,0	180	9,7
10	6,0	190	11,5
20	4,0	200	7,5
30	5,0	210	0,8
40	7,0	220	0,8
50	10,0	230	0,5
60	15,0	240	0,6
70	20,0	250	0,5
80	21,0	260	0,0
90	19,0	270	0,7
100	18,0	280	0,7
110	18,0	290	0,5
120	18,0	300	0,5
130	15,0	310	0,0
140	12,6	320	0,7
150	10,6	330	0,0
160	8,0	340	0,0
170	8,0	350	1,0



Grafische weergave antennediagram (0 = geografisch Noorden)

### 5 Aanvullende eisen m.b.t. bescherming van de luchtvaart

Minimale onderdrukking in de luchtvaartband dBc

Kavel B18  
 Dossiernummer 8773354  
 Datum 3 juli 2025  
 Aantal bladen 3 van 4

## DEVENTER 89,9 MHz

### 1 Gegevens locatie

Naam DEVENTER  
 Lengte/breedtegraad 006E10 22,8 / 52N14 09,1  
 Hoogte antenne t.o.v. maaiveld 50 meter  
 Hoogte maaiveld t.o.v. NAP 5 meter

### 2 Gegevens t.b.v. zendsysteem

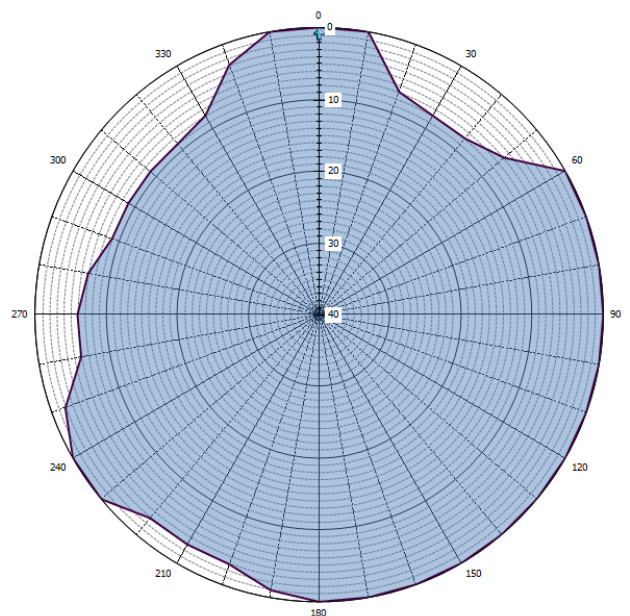
Frequentie 89,9 MHz  
 ERP 0,631 kW  
 ERPmax Verticaal 0,631 kW  
 Offset type Niet gesynchroniseerd  
 SFN ID  
 System 4 (volgens Genève 1984 paragraaf 3.1)  
 Polarisaatie Verticaal  
 Klasse van uitzending 300KF9E

### 3 Gegevens internationale coördinatie frequentiegebruiksrechten

Internationale coördinatie afgerond Ja

### 4 Gegevens m.b.t. antennesysteem

Zendhoek AZM (graden)	Verzwakking (dB)	Zendhoek AZM (graden)	Verzwakking (dB)
0	0,0	180	0,0
10	0,0	190	1,0
20	7,0	200	3,0
30	8,0	210	3,0
40	8,0	220	3,0
50	6,0	230	0,0
60	0,0	240	0,0
70	0,0	250	2,0
80	0,0	260	6,0
90	0,0	270	6,0
100	0,0	280	7,0
110	0,0	290	9,0
120	0,0	300	9,0
130	0,0	310	9,0
140	0,0	320	9,0
150	0,0	330	8,0
160	0,0	340	3,0
170	0,0	350	0,0



### 5 Aanvullende eisen m.b.t. bescherming van de luchtvaart

Minimale onderdrukking in de luchtvaartband dBc

Kavel B18  
 Dossiernummer 8773354  
 Datum 3 juli 2025  
 Aantal bladen 4 van 4

## ZWOLLE 97,2 MHz

### 1 Gegevens locatie

Naam ZWOLLE  
 Lengte/breedtegraad 006E08 35,4 / 52N29 19,5  
 Hoogte antenne t.o.v. maaiveld 70 meter  
 Hoogte maaiveld t.o.v. NAP 2 meter

### 2 Gegevens t.b.v. zendsysteem

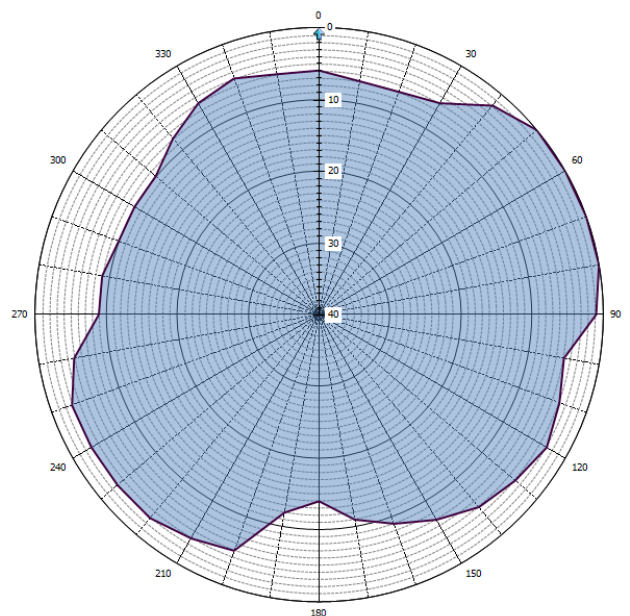
Frequentie 97,2 MHz  
 ERP 0,316 kW  
 ERPmax Verticaal 0,316 kW  
 Offset type Niet gesynchroniseerd  
 SFN ID  
 System 4 (volgens Genève 1984 paragraaf 3.1)  
 Polarisaatie Verticaal  
 Klasse van uitzending 300KF9E

### 3 Gegevens internationale coördinatie frequentiegebruiksrechten

Internationale coördinatie afgerond Ja

### 4 Gegevens m.b.t. antennesysteem

Zendhoek AZM (graden)	Verzwakking (dB)	Zendhoek AZM (graden)	Verzwakking (dB)
0	6,0	180	14,0
10	7,0	190	12,0
20	7,0	200	5,0
30	6,0	210	4,0
40	2,0	220	3,0
50	0,0	230	3,0
60	0,0	240	3,0
70	0,0	250	3,0
80	0,0	260	5,0
90	1,0	270	9,0
100	5,0	280	9,0
110	4,0	290	10,0
120	3,0	300	10,0
130	4,0	310	10,0
140	5,0	320	8,0
150	7,0	330	6,0
160	9,0	340	5,0
170	11,0	350	6,0



Grafische weergave antennediagram (0 = geografisch Noorden)

### 5 Aanvullende eisen m.b.t. bescherming van de luchtvaart

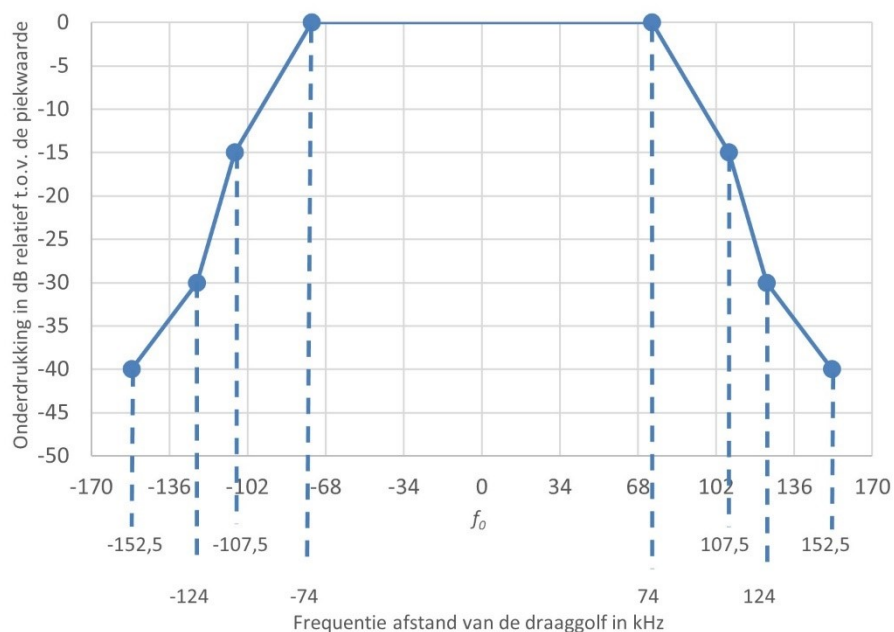
Minimale onderdrukking in de luchtvaartband 77 dBc

## Bijlage B

behorend bij artikel 2 van de vergunning

### Spectrummasker

De vergunninghouder zendt uit binnen het in figuur 1 bedoelde masker (gemeten volgens de procedure zoals vermeld in Annex 1 van ITU-R SM 1268-5). In tabel 1 is dit masker in tabelvorm weergegeven.



Figuur 1: Spectrummasker voor FM-uitzendingen.

Bron: ITU-R SM 1268-5

Tabel 1: Spectrummasker voor FM-uitzendingen in tabelvorm.

Bron: ITU-R SM 1268-5

x-as (kHz)	y-as (dB)
$f_0 - 74$	0
$f_0 - 107,5$	-15
$f_0 - 124$	-30
$f_0 - 152,5$	-40

x-as (kHz)	y-as (dB)
$f_0 + 74$	0
$f_0 + 107,5$	-15
$f_0 + 124$	-30
$f_0 + 152,5$	-40

### Zerobase norm

De frequentieplanning en de berekening van het theoretische verzorgingsgebied (het zogenaamde groene gebied) van FM-omroepfrequenties van 87,6 MHz tot en

met 104,8 MHz geschiedt op basis van onderstaande zerobase norm die is gebruikt bij de uitgifte van deze vergunningen in 2003 en nadien.

Item	Parameter
Propagatiemodel	Recommandatie ITU-R P.370-7 met TCA en morfografie
Ontvangstantenne	Non-directief
Hoogte ontvangstantenne	1,5 meter; met een morfografisch afhankelijke correctie om van 10 meter naar 1,5 meter om te rekenen
Polarisatiediscriminatie	Geen
Gewenst signaalniveau	50% plaats 50% tijd
Ongewenst signaalniveau	50% plaats 10% tijd & 50% tijd (worst case)
Terrein-oneffenheid	Terrain Clearance Angle (TCA) vanaf 5 km en verder conform recommendatie ITU-R P.370-7
Berekening interferentie	Methode sterkste stoorder
Ontvangst	Stereo
Minimum bruikbare veldsterkte	37 tot 43,5 dB $\mu$ V/meter op 1,5 meter hoogte, afhankelijk van de morfografie

Item	Frequentie afstand zenders	Protectieverhouding
Protectieverhoudingen conventioneel geplande zenders voor respectievelijk continue / troposferische storing	0 kHz	40 dB / 32 dB
	100 kHz	30 dB / 22 dB
	200 kHz	-2 dB
	300 kHz	-15 dB
	400 kHz	-25 dB
Protectieverhoudingen voor SFN en NSF geplande zenders	0 kHz	Tussen 2 en 25 dB (afhankelijk van looptijd)
	100 kHz	5 dB
	200 kHz	-5 dB
	300 kHz	-15 dB
	400 kHz	-25 dB