



Vergunning

Plaats
Groningen

Datum
25 juli 2023

Ons kenmerk
RDI-EZK/8457116

DAB-allotment
11C

Dossiernummer
8438965

Onderwerp	Vergunning voor analoge landelijke commerciële radio-omroep zonder clausulering (kavel A03)
-----------	---

Artikel 1. Definities

In deze vergunning wordt verstaan onder:

- a. commerciële radio-omroep: radio-omroep als bedoeld in artikel 1.1, eerste lid, van de Mediawet 2008 die wordt verzorgd door een commerciële media-instelling als bedoeld in artikel 1.1, eerste lid, van die wet;
- b. kavel: frequentie of samenstel van frequenties, behorend bij een vergunning;
- c. minister: Minister van Economische Zaken en Klimaat;
- d. pakket: combinatie van vergunningen als bedoeld in artikel 1 van Besluit bekendmaking veiling vergunningen landelijke commerciële radio-omroep 2023 bestaande uit een vergunning voor FM-kavel A03 en een vergunning voor DAB+ in frequentieblok 11C;
- e. RDI: Rijksinspectie Digitale Infrastructuur;
- f. vergunning: vergunning als bedoeld in artikelen 3.13 en 3.14 van de Telecommunicatiewet en artikel 17 van het Frequentiebesluit 2013 voor het gebruik van frequentieruimte in de band van 87,5-104,8 MHz;
- g. ziekenhuis: instelling voor medisch-specialistische zorg onder te verdelen in de volgende instellingen:
 - algemene, academische en militaire ziekenhuizen
 - categorale instellingen:
 - categorale ziekenhuizen;
 - inrichtingen waarin een enkelvoudige onderzoek- of behandel functie wordt uitgeoefend, waaronder dialysecentra, radiotherapeutische instituten, centrale laboratoria en centrale apotheken;
 - revalidatie-inrichtingen;
 - centra voor epileptici;
 - brandwondencentra;
 - astmacentra;
 - instellingen voor niet-klinische hemodialyse;
 - instellingen voor chronische intermitterende beademing;
 - zelfstandige behandelcentra (ZBC's).

Artikel 2. Gebruiksrecht

1. Het gebruiksrecht omvat het gebruik van de frequentieruimte, opgenomen in bijlage A bij deze vergunning, voor landelijke commerciële radio-omroep zonder clausulering (kavel A03).



2. De vergunninghouder neemt de aan hem toegewezen frequentieruimte binnen drie maanden na inwerkingtreding van deze vergunning in gebruik en houdt deze in gebruik.
3. De vergunninghouder neemt daarbij de voorschriften en beperkingen bedoeld in de artikelen 3 tot en met 10 en de bijlagen van deze vergunning in acht.
4. In afwijking van het tweede lid, kan de ingebruiknameverplichting op aanvraag van de vergunninghouder worden verlaagd, als de minister daaraan voorafgaand kenbaar heeft gemaakt dat een verlaging wenselijk is en onder welke voorwaarden dit mogelijk is.

Ons kenmerk
RDI-EZK/8457116

Dossiernummer
8438965

Artikel 3. Non Interference Base

1. Frequenties ten aanzien waarvan in bijlage A is opgenomen dat zij op Non Interference Base zijn verleend, mogen geen storing veroorzaken op andere vergunninghouders en ondervonden storing van andere vergunninghouders dient door de vergunninghouder te worden geaccepteerd.
2. De technische parameters van de in het eerste lid bedoelde zenders kunnen in het kader van doelmatig frequentiegebruik tussentijds gewijzigd of ingetrokken worden.

Artikel 4. Beperkingen ter uitvoering van de Beleidsregel storing door het gewenste signaal van radiozendapparaten

1. De vergunninghouder veroorzaakt:
 - a. geen ontoelaatbare belemmeringen door het gewenste signaal van radioapparaten in andere radioapparaten of in elektrische of elektronische inrichtingen, en
 - b. in het frequentiegebied van 100 kHz tot en met 2,5 GHz in ziekenhuizen, alsmede op de percelen waar deze ziekenhuizen staan, geen piekwaarde van de elektrische veldsterkte die gelijk is aan of hoger is dan 5,4 volt per meter.
2. Het eerste lid, onderdeel b, is niet van toepassing als een vergunninghouder op of in een ziekenhuis of het perceel waarop dat ziekenhuis staat een radioapparaat heeft geplaatst met schriftelijke instemming van dat ziekenhuis.

Artikel 5. Programmatische voorschriften

De vergunninghouder is verplicht de aan hem vergunde frequentieruimte te gebruiken voor het uitzenden van een radioprogramma voor landelijke commerciële radio-omroep waarin tussen 07.00 en 23.00 uur, voor zover in deze uren wordt uitgezonden, ten minste eenmaal per uur op het hele uur een programmaonderdeel is opgenomen dat geheel bestaat uit nieuws.

Artikel 6. Wijzigingen betreffende verbondenheid

1. De vergunninghouder informeert de RDI onmiddellijk over:
 - a. wijzigingen in de zeggenschap of feitelijke invloed die andere rechtspersonen die een FM-vergunning houden of diens groepsmaatschappijen, als bedoeld in artikel 24b van Boek 2 van het Burgerlijk Wetboek, direct of indirect op het beleid van de vergunninghouder of diens groepsmaatschappijen kunnen uitoefenen;
 - b. wijzigingen in de zeggenschap of feitelijke invloed die de vergunninghouder of diens groepsmaatschappijen, als bedoeld in artikel 24b van Boek 2 van het Burgerlijk Wetboek, direct of indirect kan uitoefenen op het beleid van andere rechtspersonen die een FM-vergunning houden of diens groepsmaatschappijen;
 - c. wijzigingen in de zeggenschap of feitelijke invloed die natuurlijke personen direct of indirect kunnen uitoefenen op het beleid van de vergunninghouder of diens groepsmaatschappijen, als bedoeld in artikel 24b van Boek 2 van het Burgerlijk Wetboek, als die natuurlijke personen



- direct of indirect een zodanige zeggenschap of feitelijke invloed hebben dat zij in belangrijke mate het beleid van een andere rechtspersoon die een FM-vergunning houdt of diens groepsmaatschappijen kunnen bepalen of aanmerkelijke invloed hebben op de inhoud van dat beleid, en
- d. wijzigingen in de zeggenschap of feitelijke invloed die natuurlijke personen direct of indirect kunnen uitoefenen op het beleid van een andere rechtspersoon die een FM-vergunning houdt of diens groepsmaatschappijen, als bedoeld in artikel 24b van Boek 2 van het Burgerlijk Wetboek, als die natuurlijke personen direct of indirect een zodanige zeggenschap of feitelijke invloed hebben dat zij in belangrijke mate het beleid van de vergunninghouder of diens groepsmaatschappijen kunnen bepalen of aanmerkelijke invloed hebben op de inhoud van dat beleid.
2. In afwijking van het eerste lid, is de vergunninghouder niet verplicht informatie te verstrekken voor zover die informatie betrekking heeft op:
- het kunnen uitoefenen van zeggenschap of feitelijke invloed op of door rechtspersonen ten aanzien waarvan hij aan de minister schriftelijk en zonder enig voorbehoud heeft verklaard dat hij met die rechtspersonen één rechtspersoon vormt als bedoeld in artikel 3 van de Tijdelijke regeling gebruiksbeperking commerciële FM-radio-omroep, of
 - het door natuurlijke personen kunnen uitoefenen van zeggenschap of feitelijke invloed op rechtspersonen als bedoeld in artikel 3 van de Tijdelijke regeling gebruiksbeperking commerciële FM-radio-omroep die vallen onder de verklaring, bedoeld in onderdeel a.

Ons kenmerk
RDI-EZK/8457116

Dossiernummer
8438965

Artikel 7. Kennisgeving ingebruikname

- De vergunninghouder, of een gemachtigde, stelt de minister van elke wijziging in het gebruik van de frequentieruimte uiterlijk vier weken voorafgaand aan die wijziging schriftelijk in kennis.
- De vergunninghouder overlegt de technische gegevens in elektronische vorm conform het format zoals opgenomen op de website van de RDI.

Artikel 8. Correspondentie

Kennisgevingen en correspondentie die verband houden met deze vergunning, worden gericht aan de RDI te Groningen, tenzij door of vanwege de minister anders wordt aangegeven.

Artikel 9. Bijbehorende vergunning voor DAB+

De vergunninghouder is tevens houder van de vergunning voor DAB+ die deel uitmaakt van pakket LCO3.

Artikel 10. Duur van de vergunning

Deze vergunning is geldig van 1 september 2023 tot en met 31 augustus 2035, dan wel de dag waarop de vergunninghouder niet langer houder is van de bijbehorende vergunning voor DAB+, zoals bedoeld in artikel 9.

Bijlage A

Technische parameters behorend bij artikel 2 van de vergunning

Kavel	A03
Dossiernummer	8438965
Datum	25 juli 2023
Aantal bladen	1 van 20

Samenstelling Kavel A03

Opstelplaats	Frequentie	Vermogen (ERP)
WORMER	100,3 MHz	0,100 kW
ROOSENDAAL	100,4 MHz	7,413 kW
AMSTERDAM	100,4 MHz	0,037 kW
OSS	100,4 MHz	0,050 kW
SMILDE	100,4 MHz	93,325 kW
DOETINCHEM	100,4 MHz	25,119 kW
ROTTERDAM	100,4 MHz	20,000 kW
TERNEUZEN	100,4 MHz	24,547 kW
NIJMEGEN	100,5 MHz	1,995 kW
WIERINGERMEER	100,5 MHz	5,012 kW
LICHTENVOORDE	100,7 MHz	10,000 kW
LOPIK	100,7 MHz	72,444 kW
GOES	100,7 MHz	0,100 kW
HENGELO	100,7 MHz	6,026 kW
VLISSINGEN	100,7 MHz	10,000 kW
HILVERSUM	100,9 MHz	0,200 kW
ARNHEM	100,9 MHz	0,010 kW
ALKMAAR	100,9 MHz	0,040 kW
VUGHT	101,0 MHz	0,501 kW

Toelichting bij punt 5:

Onder punt 5 van deze bijlage zijn, indien noodzakelijk, aanvullende restricties opgenomen voor omroepzenders ten behoeve van het voorkomen van storing in de luchtvaartband 108 – 118 MHz. De onderdrukking van ongewenste uitstraling van de gehele zendinstallatie in de luchtvaartband dient minimaal te voldoen aan ITU-R SM.1009-1, daarbij wordt voor de verticale apertuur uitgegaan van de waarden zoals vermeld in ITU-R SM.1009-1. Indien er een waarde voor de onderdrukking van ongewenste uitstraling in dBc is opgegeven dan geldt deze aanvullende eis voor de gehele zendinstallatie.

Kavel A03
 Dossiernummer 8438965
 Datum 25 juli 2023
 Aantal bladen 2 van 20

WORMER 100,3 MHz

1 Gegevens locatie

Naam WORMER
 Lengte/breedtegraad 004E47 46,3 / 52N29 52,5
 Hoogte antenne t.o.v. maaiveld 109 meter
 Hoogte maaiveld t.o.v. NAP -1 meter

2 Gegevens t.b.v. zendsysteem

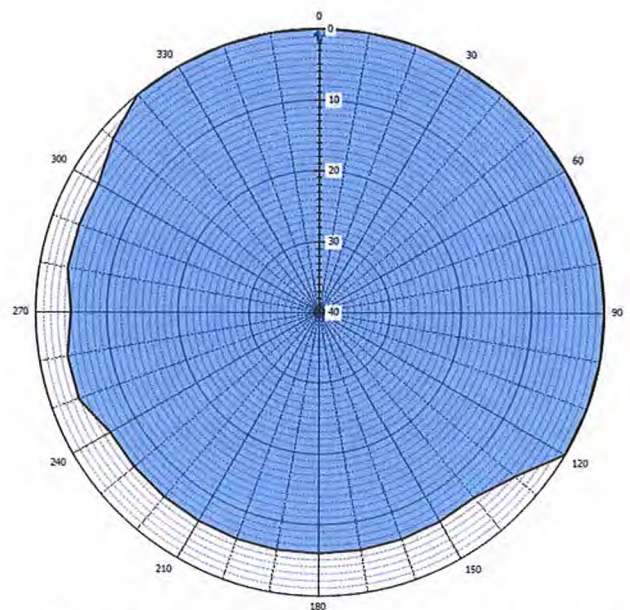
Frequentie 100,3 MHz
 ERP 0,100 kW
 ERPmax Verticaal 0,100 kW
 Offset type Gesynchroniseerd
 SFN ID C3
 System 4 (volgens Genève 1984 paragraaf 3.1)
 Polarisaatie Verticaal
 Klasse van uitzending 300KF9E

3 Gegevens internationale coördinatie frequentiegebruiksrechten

Internationale coördinatie afgerond Nee, uitgifte op NIB-basis. Artikel 4.7 Genève 1984.

4 Gegevens m.b.t. antennesysteem

Zendhoek AZM (graden)	Verzwakking (dB)	Zendhoek AZM (graden)	Verzwakking (dB)
0	0,0	180	6,0
10	0,0	190	6,0
20	0,0	200	6,0
30	0,0	210	6,0
40	0,0	220	6,0
50	0,0	230	6,0
60	0,0	240	6,0
70	0,0	250	4,0
80	0,0	260	4,0
90	0,0	270	5,0
100	0,0	280	4,0
110	0,0	290	4,0
120	0,0	300	4,0
130	4,0	310	2,0
140	6,0	320	0,0
150	6,0	330	0,0
160	6,0	340	0,0
170	6,0	350	0,0



Grafische weergave antennediagram (0 = geografisch Noorden)

5 Aanvullende eisen m.b.t. bescherming van de luchtvaart

Minimale onderdrukking in de luchtvaartband dBc

Kavel A03
 Dossiernummer 8438965
 Datum 25 juli 2023
 Aantal bladen 3 van 20

ROOSENDAAL 100,4 MHz

1 Gegevens locatie

Naam ROOSENDAAL
 Lengte/breedtegraad 004E27 40,2 / 51N31 23,1
 Hoogte antenne t.o.v. maaiveld 99 meter
 Hoogte maaiveld t.o.v. NAP 4 meter

2 Gegevens t.b.v. zendsysteem

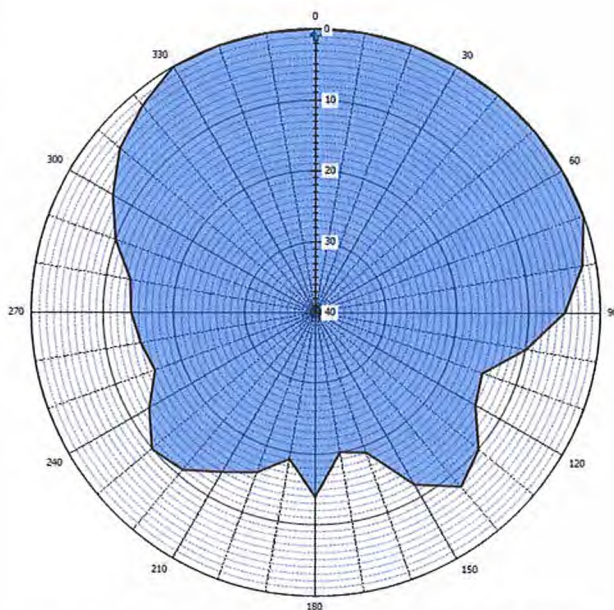
Frequentie 100,4 MHz
 ERP 7,413 kW
 ERPmax Verticaal 7,413 kW
 Offset type Gesynchroniseerd
 SFN ID C3
 System 4 (volgens Genève 1984 paragraaf 3.1)
 Polarisaatie Verticaal
 Klasse van uitzending 300KF9E

3 Gegevens internationale coördinatie frequentiegebruiksrechten

Internationale coördinatie afgerond Ja

4 Gegevens m.b.t. antennesysteem

Zendhoek AZM (graden)	Verzwakking (dB)	Zendhoek AZM (graden)	Verzwakking (dB)
0	0,0	180	14,0
10	0,0	190	19,0
20	0,0	200	16,0
30	0,0	210	14,0
40	0,0	220	11,0
50	0,0	230	10,0
60	0,0	240	13,0
70	0,0	250	16,0
80	2,0	260	15,0
90	5,0	270	14,0
100	10,0	280	13,5
110	15,0	290	10,0
120	14,0	300	7,0
130	10,0	310	4,0
140	8,0	320	2,0
150	12,0	330	0,0
160	19,0	340	0,0
170	20,0	350	0,0



Grafische weergave antennediagram (0 = geografisch Noorden)

5 Aanvullende eisen m.b.t. bescherming van de luchtvaart

Minimale onderdrukking in de luchtvaartband dBc

Kavel A03
 Dossiernummer 8438965
 Datum 25 juli 2023
 Aantal bladen 4 van 20

AMSTERDAM 100,4 MHz

1 Gegevens locatie

Naam AMSTERDAM
 Lengte/breedtegraad 004E53 14,5 / 52N20 11,0
 Hoogte antenne t.o.v. maaiveld 132 meter
 Hoogte maaiveld t.o.v. NAP -1 meter

2 Gegevens t.b.v. zendstelsel

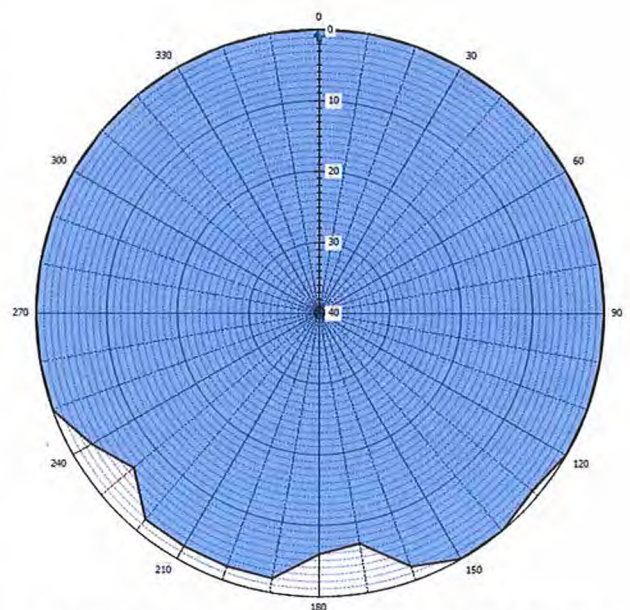
Frequentie 100,4 MHz
 ERP 0,037 kW
 ERPmax Verticaal 0,037 kW
 Offset type Gesynchroniseerd
 SFN ID C3
 System 4 (volgens Genève 1984 paragraaf 3.1)
 Polariserings Verticaal
 Klasse van uitzending 300KF9E

3 Gegevens internationale coördinatie frequentiegebruiksrechten

Internationale coördinatie afgerond Nee, uitgifte op NIB-basis. Artikel 4.7 Genève 1984.

4 Gegevens m.b.t. antennesysteem

Zendhoek AZM (graden)	Verzwakking (dB)	Zendhoek AZM (graden)	Verzwakking (dB)
0	0,0	180	6,0
10	0,0	190	2,0
20	0,0	200	2,0
30	0,0	210	2,0
40	0,0	220	2,0
50	0,0	230	6,0
60	0,0	240	3,0
70	0,0	250	0,0
80	0,0	260	0,0
90	0,0	270	0,0
100	0,0	280	0,0
110	0,0	290	0,0
120	0,0	300	0,0
130	1,0	310	0,0
140	0,0	320	0,0
150	0,0	330	0,0
160	2,0	340	0,0
170	7,0	350	0,0



Grafische weergave antennesysteem (0 = geografisch Noorden)

5 Aanvullende eisen m.b.t. bescherming van de luchtvaart

Minimale onderdrukking in de luchtvaartband 80 dBc

Kavel A03
 Dossiernummer 8438965
 Datum 25 juli 2023
 Aantal bladen 5 van 20

OSS 100,4 MHz

1 Gegevens locatie

Naam OSS
 Lengte/breedtegraad 005E32 59,0 / 51N46 30,5
 Hoogte antenne t.o.v. maaiveld 60 meter
 Hoogte maaiveld t.o.v. NAP 7 meter

2 Gegevens t.b.v. zendstelsel

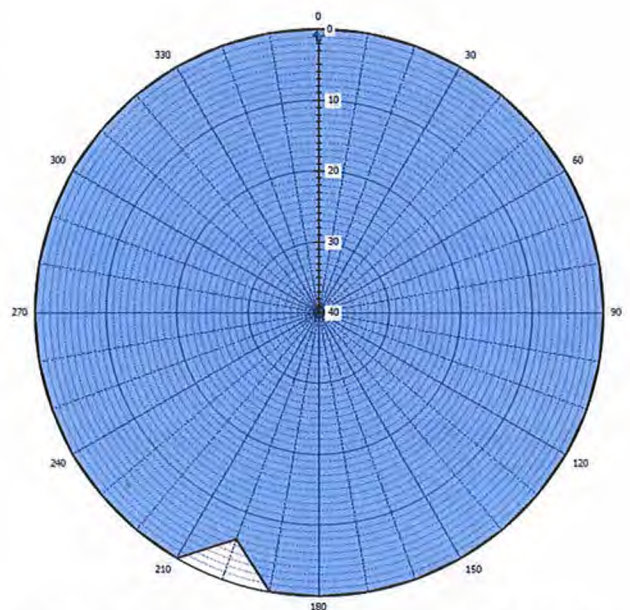
Frequentie 100,4 MHz
 ERP 0,050 kW
 ERPmax Verticaal 0,050 kW
 Offset type Gesynchroniseerd
 SFN ID C3
 System 4 (volgens Genève 1984 paragraaf 3.1)
 Polariserings Verticaal
 Klasse van uitzending 300KF9E

3 Gegevens internationale coördinatie frequentiegebruiksrechten

Internationale coördinatie afgerond Ja

4 Gegevens m.b.t. antennesysteem

Zendhoek AZM (graden)	Verzwakking (dB)	Zendhoek AZM (graden)	Verzwakking (dB)
0	0,0	180	0,0
10	0,0	190	0,0
20	0,0	200	6,0
30	0,0	210	0,0
40	0,0	220	0,0
50	0,0	230	0,0
60	0,0	240	0,0
70	0,0	250	0,0
80	0,0	260	0,0
90	0,0	270	0,0
100	0,0	280	0,0
110	0,0	290	0,0
120	0,0	300	0,0
130	0,0	310	0,0
140	0,0	320	0,0
150	0,0	330	0,0
160	0,0	340	0,0
170	0,0	350	0,0



Grafische weergave antennesysteem (0 = geografisch Noorden)

5 Aanvullende eisen m.b.t. bescherming van de luchtvaart

Minimale onderdrukking in de luchtvaartband dBc

Kavel A03
 Dossiernummer 8438965
 Datum 25 juli 2023
 Aantal bladen 6 van 20

SMILDE 100,4 MHz

1 Gegevens locatie

Naam SMILDE
 Lengte/breedtegraad 006E24 12,8 / 52N54 10,2
 Hoogte antenne t.o.v. maaiveld 254 meter
 Hoogte maaiveld t.o.v. NAP 12 meter

2 Gegevens t.b.v. zendsysteem

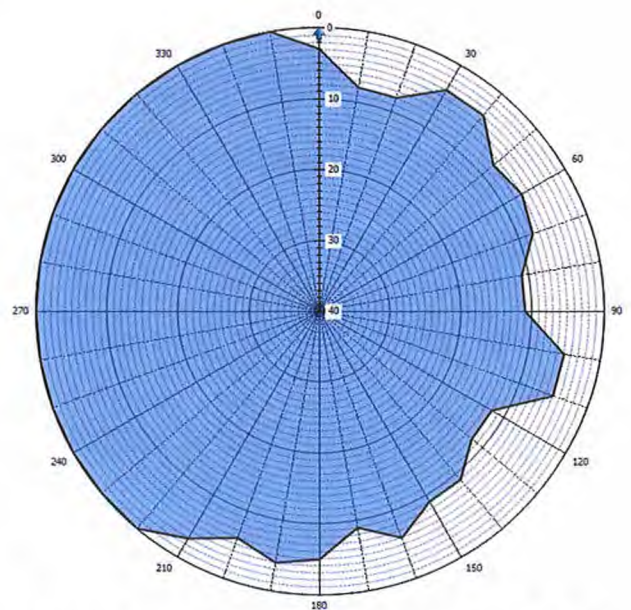
Frequentie 100,4 MHz
 ERP 93,325 kW
 ERPmax Verticaal 93,325 kW
 Offset type Gesynchroniseerd
 SFN ID C3
 System 4 (volgens Genève 1984 paragraaf 3.1)
 Polarisaatie Verticaal
 Klasse van uitzending 300KF9E

3 Gegevens internationale coördinatie frequentiegebruiksrechten

Internationale coördinatie afgerond Ja

4 Gegevens m.b.t. antennesysteem

Zendhoek AZM (graden)	Verzwakking (dB)	Zendhoek AZM (graden)	Verzwakking (dB)
0	3,0	180	5,0
10	8,0	190	4,0
20	8,0	200	6,0
30	4,0	210	3,0
40	4,0	220	0,0
50	8,0	230	0,0
60	7,0	240	0,0
70	8,0	250	0,0
80	11,0	260	0,0
90	11,0	270	0,0
100	5,0	280	0,0
110	5,0	290	0,0
120	12,0	300	0,0
130	12,0	310	0,0
140	9,0	320	0,0
150	9,0	330	0,0
160	6,0	340	0,0
170	9,0	350	0,0



Grafische weergave antennesysteem (0 = geografisch Noorden)

5 Aanvullende eisen m.b.t. bescherming van de luchtvaart

Minimale onderdrukking in de luchtvaartband 96 dBc

Kavel A03
 Dossiernummer 8438965
 Datum 25 juli 2023
 Aantal bladen 7 van 20

DOETINCHEM 100,4 MHz

1 Gegevens locatie

Naam DOETINCHEM
 Lengte/breedtegraad 006E15 08,3 / 51N58 54,3
 Hoogte antenne t.o.v. maaiveld 79 meter
 Hoogte maaiveld t.o.v. NAP 11 meter

2 Gegevens t.b.v. zendstelsel

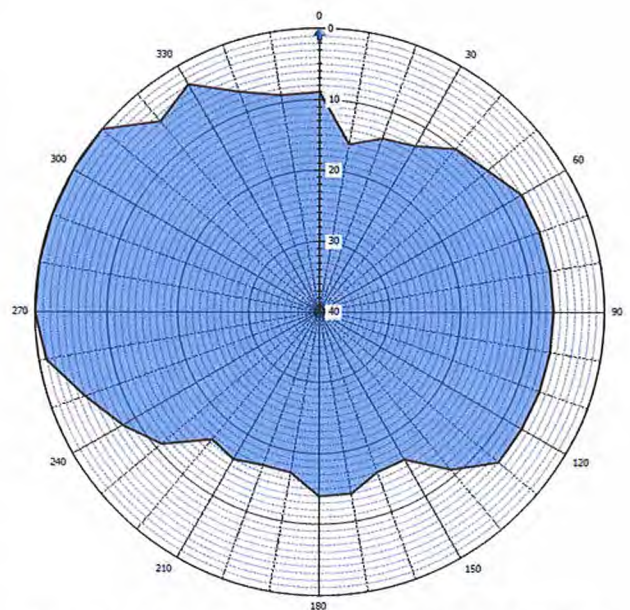
Frequentie 100,4 MHz
 ERP 25,119 kW
 ERPmax Verticaal 25,119 kW
 Offset type Gesynchroniseerd
 SFN ID C3
 System 4 (volgens Genève 1984 paragraaf 3.1)
 Polariserings Verticaal
 Klasse van uitzending 300KF9E

3 Gegevens internationale coördinatie frequentiegebruiksrechten

Internationale coördinatie afgerond Ja

4 Gegevens m.b.t. antennesysteem

Zendhoek AZM (graden)	Verzwakking (dB)	Zendhoek AZM (graden)	Verzwakking (dB)
0	9,0	180	14,0
10	16,0	190	17,0
20	14,0	200	17,0
30	13,0	210	16,0
40	10,0	220	16,5
50	9,0	230	11,0
60	7,0	240	8,0
70	7,0	250	5,0
80	7,0	260	1,0
90	7,0	270	0,0
100	7,0	280	0,0
110	7,0	290	0,0
120	7,0	300	0,0
130	7,0	310	0,0
140	11,0	320	5,0
150	16,0	330	3,0
160	16,0	340	7,0
170	14,0	350	9,0



Grafische weergave antennesysteem (0 = geografisch Noorden)

5 Aanvullende eisen m.b.t. bescherming van de luchtvaart

Minimale onderdrukking in de luchtvaartband dBc

Kavel A03
 Dossiernummer 8438965
 Datum 25 juli 2023
 Aantal bladen 8 van 20

ROTTERDAM 100,4 MHz

1 Gegevens locatie

Naam ROTTERDAM
 Lengte/breedtegraad 004E26 54,6 / 51N52 32,8
 Hoogte antenne t.o.v. maaiveld 134 meter
 Hoogte maaiveld t.o.v. NAP 4 meter

2 Gegevens t.b.v. zendsysteem

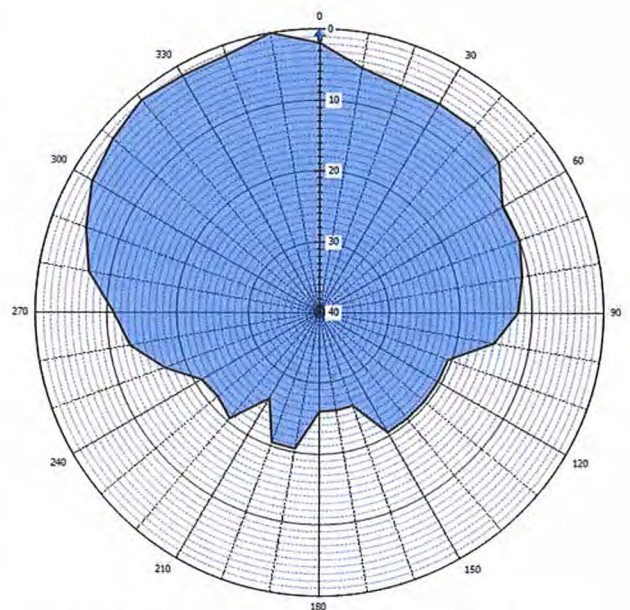
Frequentie 100,4 MHz
 ERP 20,000 kW
 ERPmax Verticaal/Horizontaal 10,000 kW
 Offset type Gesynchroniseerd
 SFN ID C3
 System 4 (volgens Genève 1984 paragraaf 3.1)
 Polariseratie Mixed
 Klasse van uitzending 300KF9E

3 Gegevens internationale coördinatie frequentiegebruiksrechten

Internationale coördinatie afgerond Ja

4 Gegevens m.b.t. antennesysteem

Zendhoek AZM (graden)	Verzwakking (dB)	Zendhoek AZM (graden)	Verzwakking (dB)
0	2,0	180	26,0
10	5,0	190	20,5
20	6,0	200	20,5
30	6,0	210	26,0
40	6,0	220	20,5
50	7,0	230	21,5
60	10,2	240	21,0
70	10,0	250	17,0
80	11,0	260	13,0
90	12,0	270	11,0
100	15,0	280	7,0
110	20,5	290	5,0
120	20,5	300	3,0
130	20,5	310	2,0
140	20,5	320	1,0
150	20,5	330	1,5
160	26,0	340	1,5
170	26,0	350	0,0



Grafische weergave antennediagram (0 = geografisch Noorden)

5 Aanvullende eisen m.b.t. bescherming van de luchtvaart

Minimale onderdrukking in de luchtvaartband 91 dBc

Kavel A03
 Dossiernummer 8438965
 Datum 25 juli 2023
 Aantal bladen 9 van 20

TERNEUZEN 100,4 MHz

1 Gegevens locatie

Naam TERNEUZEN
 Lengte/breedtegraad 003E51 36,6 / 51N13 24,4
 Hoogte antenne t.o.v. maaiveld 80 meter
 Hoogte maaiveld t.o.v. NAP 2 meter

2 Gegevens t.b.v. zendsysteem

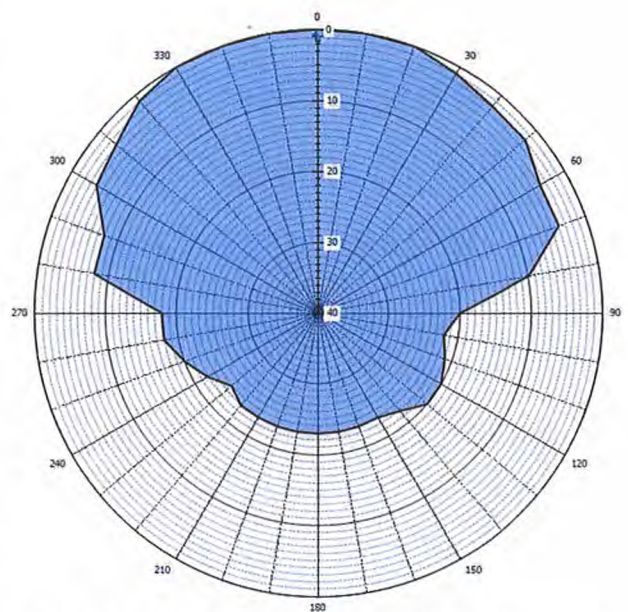
Frequentie 100,4 MHz
 ERP 24,547 kW
 ERPmax Verticaal 24,547 kW
 Offset type Gesynchroniseerd
 SFN ID C3
 System 4 (volgens Genève 1984 paragraaf 3.1)
 Polarisaatie Verticaal
 Klasse van uitzending 300KF9E

3 Gegevens internationale coördinatie frequentiegebruiksrechten

Internationale coördinatie afgerond Ja

4 Gegevens m.b.t. antennesysteem

Zendhoek AZM (graden)	Verzwakking (dB)	Zendhoek AZM (graden)	Verzwakking (dB)
0	0,0	180	23,0
10	0,0	190	23,0
20	0,0	200	23,0
30	1,0	210	23,0
40	2,0	220	23,0
50	2,0	230	24,0
60	4,0	240	22,0
70	4,0	250	20,0
80	10,0	260	18,0
90	20,0	270	18,0
100	22,0	280	8,0
110	21,0	290	8,0
120	20,0	300	4,0
130	20,0	310	3,0
140	22,0	320	1,0
150	23,0	330	0,0
160	23,0	340	0,0
170	23,0	350	0,0



Grafische weergave antennediagram (0 = geografisch Noorden)

5 Aanvullende eisen m.b.t. bescherming van de luchtvaart

Minimale onderdrukking in de luchtvaartband 90 dBc

Kavel A03
 Dossiernummer 8438965
 Datum 25 juli 2023
 Aantal bladen 10 van 20

NIJMEGEN 100,5 MHz

1 Gegevens locatie

Naam NIJMEGEN
 Lengte/breedtegraad 005E48 15,6 / 51N48 53,1
 Hoogte antenne t.o.v. maaiveld 40 meter
 Hoogte maaiveld t.o.v. NAP 9 meter

2 Gegevens t.b.v. zendstelsel

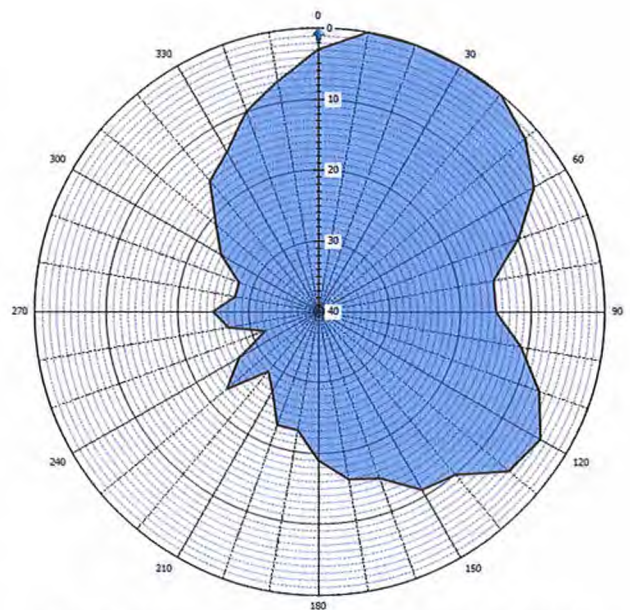
Frequentie 100,5 MHz
 ERP 1,995 kW
 ERPmax Verticaal 1,995 kW
 Offset type Gesynchroniseerd
 SFN ID C3
 System 4 (volgens Genève 1984 paragraaf 3.1)
 Polariserings Verticaal
 Klasse van uitzending 300KF9E

3 Gegevens internationale coördinatie frequentiegebruiksrechten

Internationale coördinatie afgerond Ja

4 Gegevens m.b.t. antennesysteem

Zendhoek AZM (graden)	Verzwakking (dB)	Zendhoek AZM (graden)	Verzwakking (dB)
0	3,0	180	19,0
10	0,0	190	23,0
20	0,0	200	23,0
30	0,0	210	27,0
40	0,0	220	29,0
50	2,0	230	23,0
60	5,0	240	27,0
70	10,0	250	32,0
80	15,0	260	27,0
90	15,0	270	25,0
100	11,0	280	28,0
110	7,0	290	28,0
120	4,0	300	24,0
130	5,0	310	21,0
140	10,0	320	16,0
150	11,0	330	14,0
160	15,0	340	10,0
170	16,0	350	7,0



Grafische weergave antennesysteem (0 = geografisch Noorden)

5 Aanvullende eisen m.b.t. bescherming van de luchtvaart

Minimale onderdrukking in de luchtvaartband dBc

Kavel A03
 Dossiernummer 8438965
 Datum 25 juli 2023
 Aantal bladen 11 van 20

WIERINGERMEER 100,5 MHz

1 Gegevens locatie

Naam WIERINGERMEER
 Lengte/breedtegraad 005E03 29,9 / 52N54 30,6
 Hoogte antenne t.o.v. maaiveld 171 meter
 Hoogte maaiveld t.o.v. NAP -4 meter

2 Gegevens t.b.v. zendstelsel

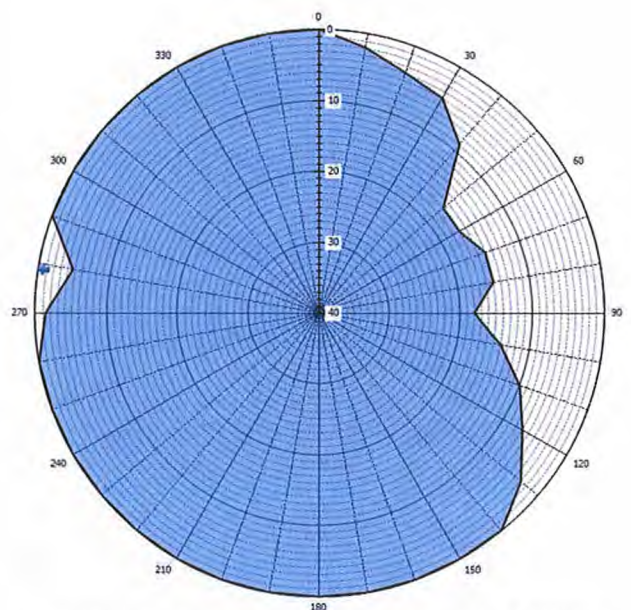
Frequentie 100,5 MHz
 ERP 5,012 kW
 ERPmax Verticaal 5,012 kW
 Offset type Gesynchroniseerd
 SFN ID C3
 System 4 (volgens Genève 1984 paragraaf 3.1)
 Polariserings Verticaal
 Klasse van uitzending 300KF9E

3 Gegevens internationale coördinatie frequentiegebruiksrechten

Internationale coördinatie afgerond Ja

4 Gegevens m.b.t. antennesysteem

Zendhoek AZM (graden)	Verzwakking (dB)	Zendhoek AZM (graden)	Verzwakking (dB)
0	0,0	180	0,0
10	2,0	190	0,0
20	4,0	200	0,0
30	5,0	210	0,0
40	9,0	220	0,0
50	17,0	230	0,0
60	17,0	240	0,0
70	15,0	250	0,0
80	15,0	260	0,0
90	18,0	270	1,5
100	14,0	280	4,8
110	10,0	290	0,0
120	7,0	300	0,0
130	3,0	310	0,0
140	0,0	320	0,0
150	0,0	330	0,0
160	0,0	340	0,0
170	0,0	350	0,0



Grafische weergave antennesysteem (0 = geografisch Noorden)

5 Aanvullende eisen m.b.t. bescherming van de luchtvaart

Minimale onderdrukking in de luchtvaartband dBc

Kavel A03
 Dossiernummer 8438965
 Datum 25 juli 2023
 Aantal bladen 12 van 20

LICHTENVOORDE 100,7 MHz

1 Gegevens locatie

Naam LICHTENVOORDE
 Lengte/breedtegraad 006E34 28,6 / 51N59 18,9
 Hoogte antenne t.o.v. maaiveld 25 meter
 Hoogte maaiveld t.o.v. NAP 20 meter

2 Gegevens t.b.v. zendsysteem

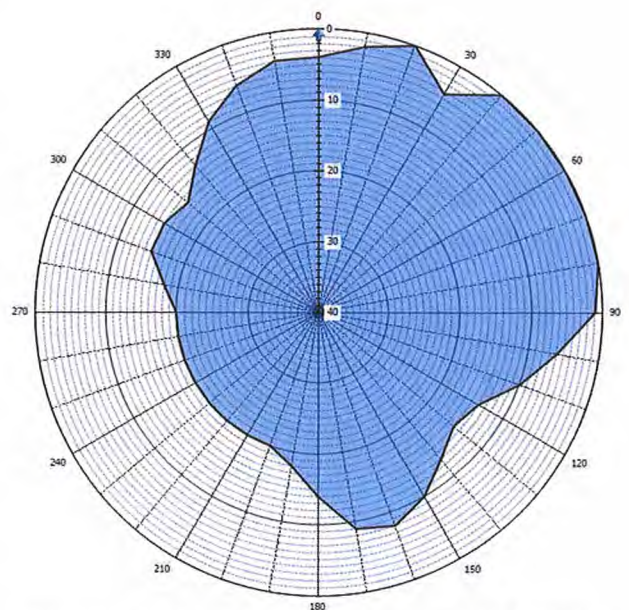
Frequentie 100,7 MHz
 ERP 10,000 kW
 ERPmax Verticaal 10,000 kW
 Offset type Gesynchroniseerd
 SFN ID C3
 System 4 (volgens Genève 1984 paragraaf 3.1)
 Polarisaatie Verticaal
 Klasse van uitzending 300KF9E

3 Gegevens internationale coördinatie frequentiegebruiksrechten

Internationale coördinatie afgerond Ja

4 Gegevens m.b.t. antennesysteem

Zendhoek AZM (graden)	Verzwakking (dB)	Zendhoek AZM (graden)	Verzwakking (dB)
0	4,0	180	14,0
10	2,0	190	18,0
20	0,0	200	20,0
30	4,5	210	20,0
40	0,0	220	20,0
50	0,0	230	20,0
60	0,0	240	20,0
70	0,0	250	20,0
80	0,0	260	20,0
90	1,0	270	20,0
100	6,0	280	18,0
110	10,0	290	15,0
120	14,0	300	15,0
130	15,0	310	16,0
140	13,0	320	13,0
150	10,0	330	9,0
160	8,0	340	6,0
170	9,0	350	4,0



Grafische weergave antennesysteem (0 = geografisch Noorden)

5 Aanvullende eisen m.b.t. bescherming van de luchtvaart

Minimale onderdrukking in de luchtvaartband dBc

Kavel A03
 Dossiernummer 8438965
 Datum 25 juli 2023
 Aantal bladen 13 van 20

LOPIK 100,7 MHz

1 Gegevens locatie

Naam LOPIK
 Lengte/breedtegraad 005E03 12,8 / 52N00 36,2
 Hoogte antenne t.o.v. maaiveld 329 meter
 Hoogte maaiveld t.o.v. NAP 1 meter

2 Gegevens t.b.v. zendstelsel

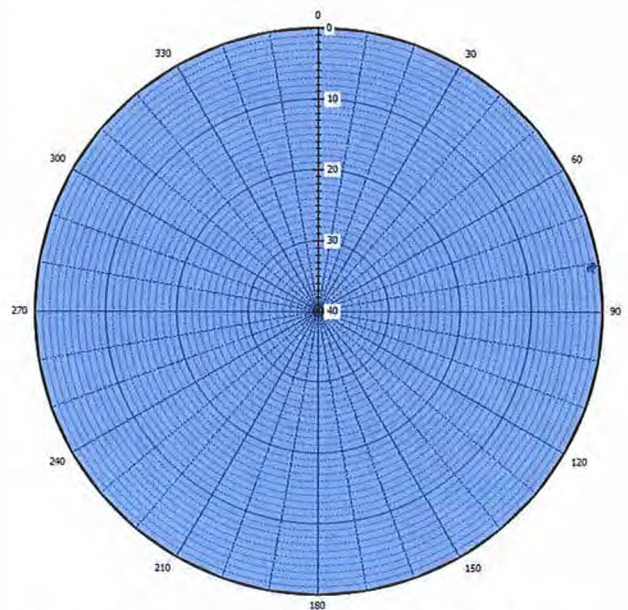
Frequentie 100,7 MHz
 ERP 72,444 kW
 ERPmax Verticaal 72,444 kW
 Offset type Gesynchroniseerd
 SFN ID C3
 System 4 (volgens Genève 1984 paragraaf 3.1)
 Polariserings Verticaal
 Klasse van uitzending 300KF9E

3 Gegevens internationale coördinatie frequentiegebruiksrechten

Internationale coördinatie afgerond Ja

4 Gegevens m.b.t. antennesysteem

Zendhoek AZM (graden)	Verzwakking (dB)	Zendhoek AZM (graden)	Verzwakking (dB)
0	0,0	180	0,0
10	0,0	190	0,0
20	0,0	200	0,0
30	0,0	210	0,0
40	0,0	220	0,0
50	0,0	230	0,0
60	0,0	240	0,0
70	0,0	250	0,0
80	0,0	260	0,0
90	0,0	270	0,0
100	0,0	280	0,0
110	0,0	290	0,0
120	0,0	300	0,0
130	0,0	310	0,0
140	0,0	320	0,0
150	0,0	330	0,0
160	0,0	340	0,0
170	0,0	350	0,0



Grafische weergave antennediagram (0 = geografisch Noorden)

5 Aanvullende eisen m.b.t. bescherming van de luchtvaart

Minimale onderdrukking in de luchtvaartband dBc

Kavel A03
 Dossiernummer 8438965
 Datum 25 juli 2023
 Aantal bladen 14 van 20

GOES 100,7 MHz

1 Gegevens locatie

Naam GOES
 Lengte/breedtegraad 003E53 04,2 / 51N30 38,9
 Hoogte antenne t.o.v. maaiveld 100 meter
 Hoogte maaiveld t.o.v. NAP 1 meter

2 Gegevens t.b.v. zendstelsel

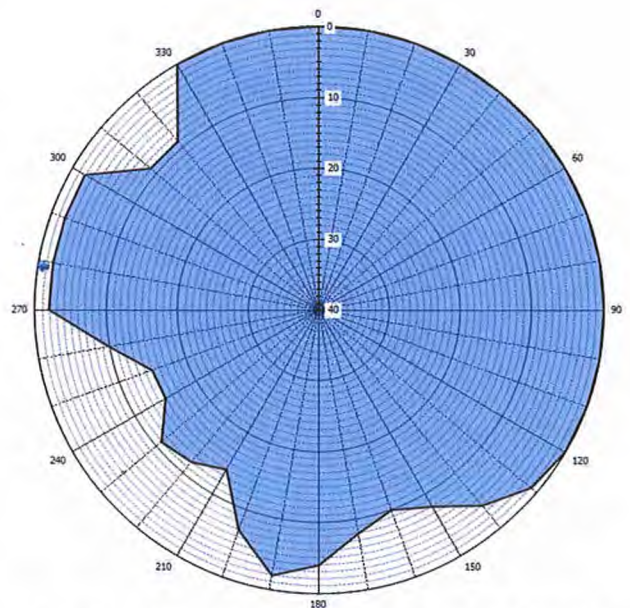
Frequentie 100,7 MHz
 ERP 0,100 kW
 ERPmax Verticaal 0,100 kW
 Offset type Gesynchroniseerd
 SFN ID C3
 System 4 (volgens Genève 1984 paragraaf 3.1)
 Polariserings Verticaal
 Klasse van uitzending 300KF9E

3 Gegevens internationale coördinatie frequentiegebruiksrechten

Internationale coördinatie afgerond Nee, uitgifte op NIB-basis. Artikel 4.7 Genève 1984.

4 Gegevens m.b.t. antennesysteem

Zendhoek AZM (graden)	Verzwakking (dB)	Zendhoek AZM (graden)	Verzwakking (dB)
0	0,0	180	4,0
10	0,0	190	2,0
20	0,0	200	7,0
30	0,0	210	14,0
40	0,0	220	12,0
50	0,0	230	11,0
60	0,0	240	15,0
70	0,0	250	15,0
80	0,0	260	10,0
90	0,0	270	2,0
100	0,0	280	2,0
110	0,0	290	2,0
120	0,0	300	2,0
130	1,0	310	9,0
140	4,0	320	9,0
150	8,0	330	0,0
160	10,0	340	0,0
170	8,0	350	0,0



Grafische weergave antennesysteem (0 = geografisch Noorden)

5 Aanvullende eisen m.b.t. bescherming van de luchtvaart

Minimale onderdrukking in de luchtvaartband 68 dBc

Kavel A03
 Dossiernummer 8438965
 Datum 25 juli 2023
 Aantal bladen 15 van 20

HENGELO 100,7 MHz

1 Gegevens locatie

Naam HENGELO
 Lengte/breedtegraad 006E46 30,9 / 52N17 08,4
 Hoogte antenne t.o.v. maaiveld 110 meter
 Hoogte maaiveld t.o.v. NAP 15 meter

2 Gegevens t.b.v. zendsysteem

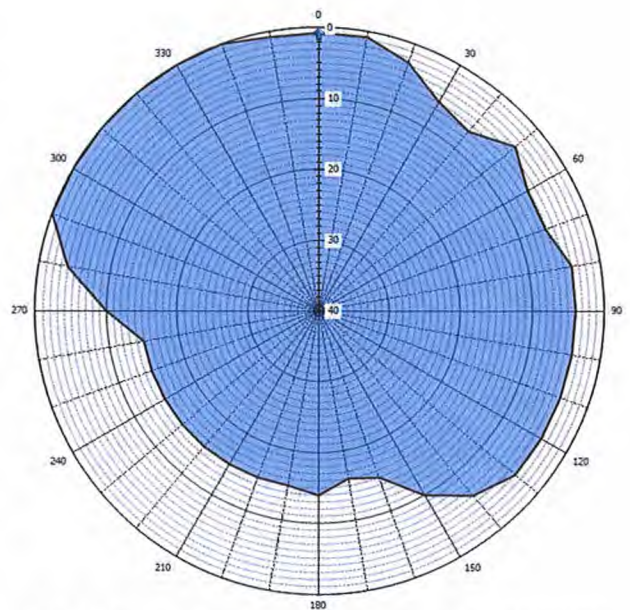
Frequentie 100,7 MHz
 ERP 6,026 kW
 ERPmax Verticaal 6,026 kW
 Offset type Gesynchroniseerd
 SFN ID C3
 System 4 (volgens Genève 1984 paragraaf 3.1)
 Polarisaatie Verticaal
 Klasse van uitzending 300KF9E

3 Gegevens internationale coördinatie frequentiegebruiksrechten

Internationale coördinatie afgerond Ja

4 Gegevens m.b.t. antennesysteem

Zendhoek AZM (graden)	Verzwakking (dB)	Zendhoek AZM (graden)	Verzwakking (dB)
0	0,8	180	14,0
10	0,8	190	15,0
20	2,8	200	15,0
30	6,0	210	15,0
40	7,0	220	15,0
50	4,0	230	15,0
60	6,2	240	15,0
70	6,2	250	15,0
80	4,0	260	15,0
90	4,0	270	10,0
100	4,0	280	4,0
110	4,0	290	0,0
120	4,0	300	0,0
130	4,0	310	0,0
140	6,0	320	0,0
150	10,0	330	0,0
160	15,0	340	0,0
170	16,0	350	0,8



Grafische weergave antennediagram (0 = geografisch Noorden)

5 Aanvullende eisen m.b.t. bescherming van de luchtvaart

Minimale onderdrukking in de luchtvaartband dBc

Kavel A03
 Dossiernummer 8438965
 Datum 25 juli 2023
 Aantal bladen 16 van 20

VLISSINGEN 100,7 MHz

1 Gegevens locatie

Naam VLISSINGEN
 Lengte/breedtegraad 003E33 53,1 / 51N26 45,5
 Hoogte antenne t.o.v. maaiveld 60 meter
 Hoogte maaiveld t.o.v. NAP 0 meter

2 Gegevens t.b.v. zendstelsel

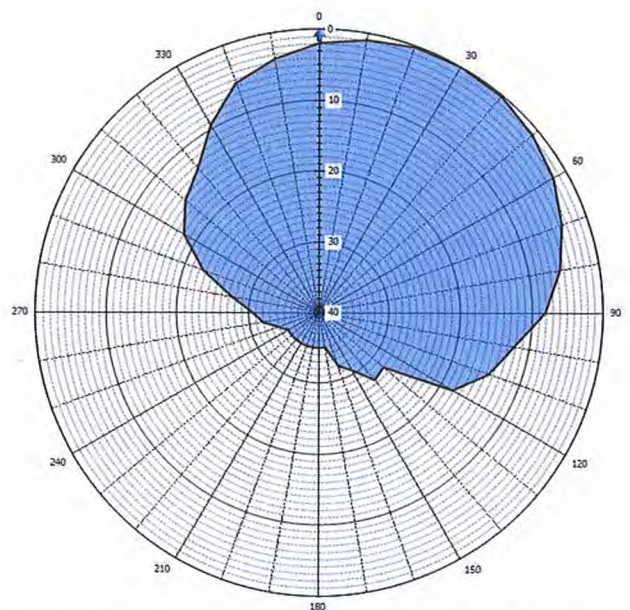
Frequentie 100,7 MHz
 ERP 10,000 kW
 ERPmax Verticaal 10,000 kW
 Offset type Gesynchroniseerd
 SFN ID C3
 System 4 (volgens Genève 1984 paragraaf 3.1)
 Polariserings Verticaal
 Klasse van uitzending 300KF9E

3 Gegevens internationale coördinatie frequentiegebruiksrechten

Internationale coördinatie afgerond Ja

4 Gegevens m.b.t. antennesysteem

Zendhoek AZM (graden)	Verzwakking (dB)	Zendhoek AZM (graden)	Verzwakking (dB)
0	2,0	180	35,0
10	1,0	190	35,0
20	0,2	200	35,0
30	0,0	210	35,0
40	0,2	220	35,0
50	1,0	230	35,0
60	2,0	240	35,0
70	3,7	250	34,0
80	5,6	260	32,0
90	8,2	270	30,6
100	12,2	280	27,6
110	14,6	290	22,7
120	18,1	300	18,1
130	28,0	310	15,5
140	27,6	320	13,5
150	30,6	330	9,5
160	32,0	340	5,6
170	35,0	350	3,7



Grafische weergave antennesysteem (0 = geografisch Noorden)

5 Aanvullende eisen m.b.t. bescherming van de luchtvaart

Minimale onderdrukking in de luchtvaartband dBc

Kavel A03
 Dossiernummer 8438965
 Datum 25 juli 2023
 Aantal bladen 17 van 20

HILVERSUM 100,9 MHz

1 Gegevens locatie

Naam HILVERSUM
 Lengte/breedtegraad 005E09 52,2 / 52N14 33,6
 Hoogte antenne t.o.v. maaiveld 174 meter
 Hoogte maaiveld t.o.v. NAP 8 meter

2 Gegevens t.b.v. zendsysteem

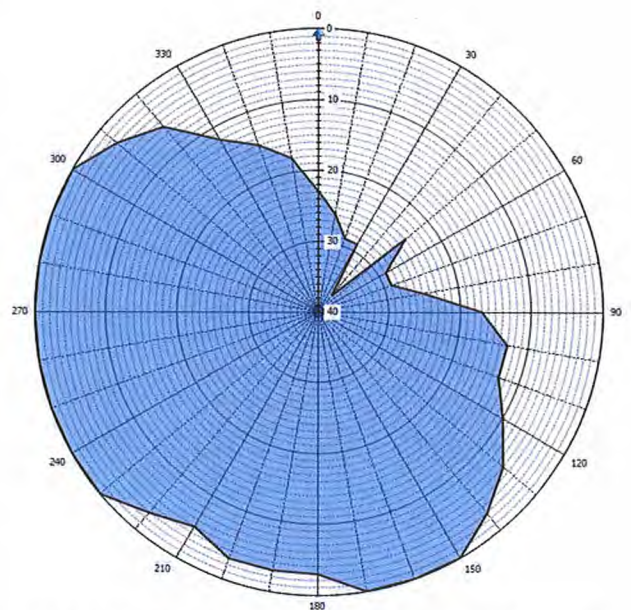
Frequentie 100,9 MHz
 ERP 0,200 kW
 ERPmax Verticaal 0,200 kW
 Offset type Gesynchroniseerd
 SFN ID C3
 System 4 (volgens Genève 1984 paragraaf 3.1)
 Polarisaatie Verticaal
 Klasse van uitzending 300KF9E

3 Gegevens internationale coördinatie frequentiegebruiksrechten

Internationale coördinatie afgerond Ja

4 Gegevens m.b.t. antennesysteem

Zendhoek AZM (graden)	Verzwakking (dB)	Zendhoek AZM (graden)	Verzwakking (dB)
0	23,0	180	3,0
10	26,0	190	3,0
20	29,0	200	3,0
30	29,0	210	5,0
40	37,0	220	3,0
50	24,0	230	0,0
60	29,0	240	0,0
70	29,0	250	0,0
80	25,0	260	0,0
90	17,0	270	0,0
100	13,0	280	0,0
110	13,0	290	0,0
120	10,0	300	0,0
130	6,0	310	3,0
140	3,0	320	6,0
150	0,0	330	12,0
160	0,0	340	15,0
170	0,0	350	18,0



Grafische weergave antennediagram (0 = geografisch Noorden)

5 Aanvullende eisen m.b.t. bescherming van de luchtvaart

Minimale onderdrukking in de luchtvaartband dBc

Kavel A03
 Dossiernummer 8438965
 Datum 25 juli 2023
 Aantal bladen 18 van 20

ARNHEM 100,9 MHz

1 Gegevens locatie

Naam ARNHEM
 Lengte/breedtegraad 005E52 33,5 / 51N59 10,6
 Hoogte antenne t.o.v. maaiveld 140 meter
 Hoogte maaiveld t.o.v. NAP 41 meter

2 Gegevens t.b.v. zendsysteem

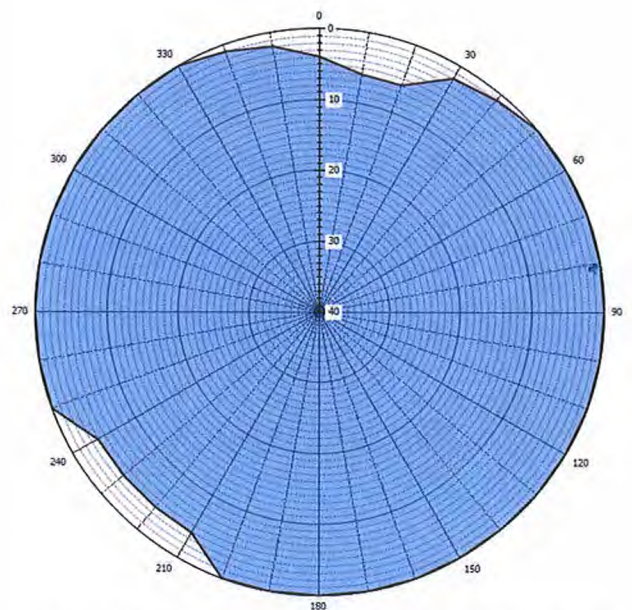
Frequentie 100,9 MHz
 ERP 0,010 kW
 ERPmax Verticaal 0,010 kW
 Offset type Gesynchroniseerd
 SFN ID C3
 System 4 (volgens Genève 1984 paragraaf 3.1)
 Polarisatie Verticaal
 Klasse van uitzending 300KF9E

3 Gegevens internationale coördinatie frequentiegebruiksrechten

Internationale coördinatie afgerond Ja

4 Gegevens m.b.t. antennesysteem

Zendhoek AZM (graden)	Verzwakking (dB)	Zendhoek AZM (graden)	Verzwakking (dB)
0	4,0	180	0,0
10	6,0	190	0,0
20	6,0	200	0,0
30	2,0	210	4,0
40	1,0	220	4,0
50	0,0	230	4,0
60	0,0	240	4,0
70	0,0	250	0,0
80	0,0	260	0,0
90	0,0	270	0,0
100	0,0	280	0,0
110	0,0	290	0,0
120	0,0	300	0,0
130	0,0	310	0,0
140	0,0	320	0,0
150	0,0	330	0,0
160	0,0	340	1,0
170	0,0	350	2,0



Grafische weergave antennediagram (0 = geografisch Noorden)

5 Aanvullende eisen m.b.t. bescherming van de luchtvaart

Minimale onderdrukking in de luchtvaartband 57 dBc

Kavel A03
 Dossiernummer 8438965
 Datum 25 juli 2023
 Aantal bladen 19 van 20

ALKMAAR 100,9 MHz

1 Gegevens locatie

Naam ALKMAAR
 Lengte/breedtegraad 004E46 03,4 / 52N37 03,6
 Hoogte antenne t.o.v. maaiveld 40 meter
 Hoogte maaiveld t.o.v. NAP 1 meter

2 Gegevens t.b.v. zendsysteem

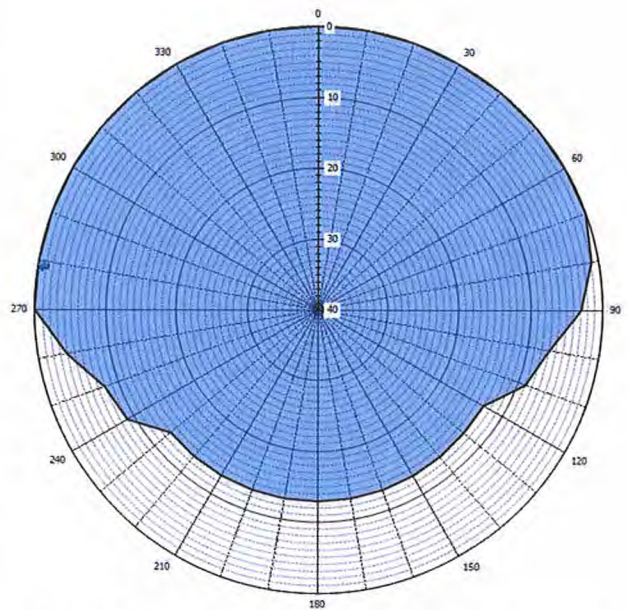
Frequentie 100,9 MHz
 ERP 0,040 kW
 ERPmax Verticaal 0,040 kW
 Offset type Gesynchroniseerd
 SFN ID C3
 System 4 (volgens Genève 1984 paragraaf 3.1)
 Polarisaatie Verticaal
 Klasse van uitzending 300KF9E

3 Gegevens internationale coördinatie frequentiegebruiksrechten

Internationale coördinatie afgerond Ja

4 Gegevens m.b.t. antennesysteem

Zendhoek AZM (graden)	Verzwakking (dB)	Zendhoek AZM (graden)	Verzwakking (dB)
0	0,0	180	13,0
10	0,0	190	13,0
20	0,0	200	13,0
30	0,0	210	13,0
40	0,0	220	13,0
50	0,0	230	13,0
60	0,0	240	9,0
70	0,0	250	8,0
80	1,0	260	4,0
90	3,0	270	0,0
100	7,0	280	0,0
110	9,0	290	0,0
120	13,0	300	0,0
130	13,0	310	0,0
140	13,0	320	0,0
150	13,0	330	0,0
160	13,0	340	0,0
170	13,0	350	0,0



Grafische weergave antennediagram (0 = geografisch Noorden)

5 Aanvullende eisen m.b.t. bescherming van de luchtvaart

Minimale onderdrukking in de luchtvaartband dBc

Kavel A03
 Dossiernummer 8438965
 Datum 25 juli 2023
 Aantal bladen 20 van 20

VUGHT 101,0 MHz

1 Gegevens locatie

Naam VUGHT
 Lengte/breedtegraad 005E17 47,3 / 51N39 54,1
 Hoogte antenne t.o.v. maaiveld 50 meter
 Hoogte maaiveld t.o.v. NAP 6 meter

2 Gegevens t.b.v. zendsysteem

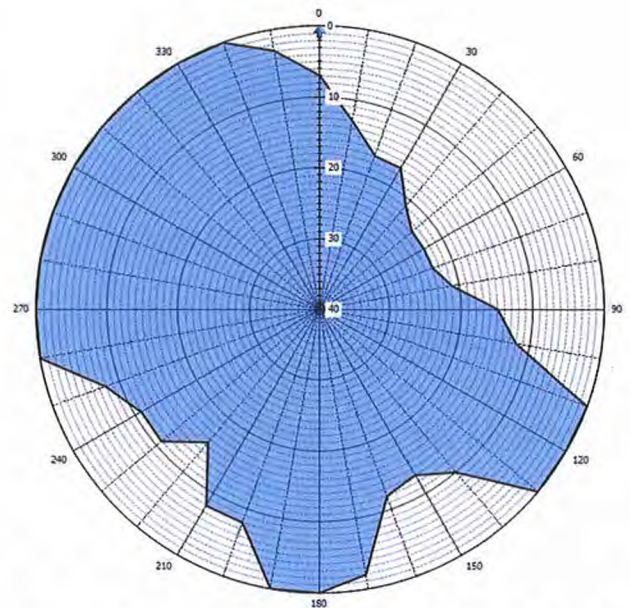
Frequentie 101,0 MHz
 ERP 0,501 kW
 ERPmax Verticaal 0,501 kW
 Offset type Gesynchroniseerd
 SFN ID C3
 System 4 (volgens Genève 1984 paragraaf 3.1)
 Polarisaatie Verticaal
 Klasse van uitzending 300KF9E

3 Gegevens internationale coördinatie frequentiegebruiksrechten

Internationale coördinatie afgerond Ja

4 Gegevens m.b.t. antennesysteem

Zendhoek AZM (graden)	Verzwakking (dB)	Zendhoek AZM (graden)	Verzwakking (dB)
0	7,0	180	0,0
10	13,0	190	0,0
20	17,0	200	8,0
30	17,0	210	8,0
40	21,0	220	15,5
50	23,0	230	11,0
60	23,0	240	11,0
70	23,0	250	8,0
80	21,0	260	0,0
90	15,0	270	0,0
100	12,0	280	0,0
110	0,0	290	0,0
120	0,0	300	0,0
130	0,0	310	0,0
140	10,0	320	0,0
150	13,0	330	0,0
160	12,0	340	0,0
170	2,0	350	3,0



Grafische weergave antennediagram (0 = geografisch Noorden)

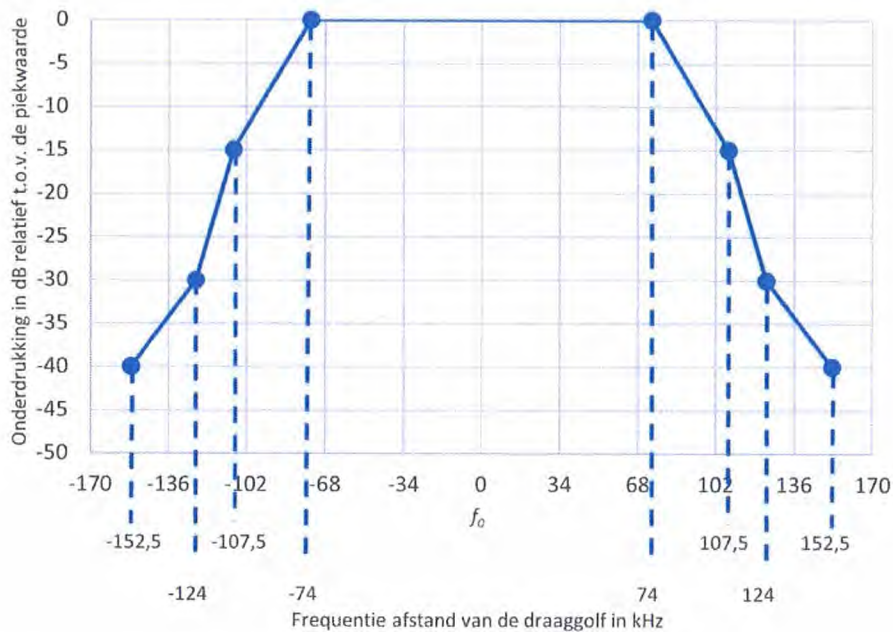
5 Aanvullende eisen m.b.t. bescherming van de luchtvaart

Minimale onderdrukking in de luchtvaartband 79 dBc

Bijlage B behorend bij artikel 2 van de vergunning

Spectrummasker

De vergunninghouder zendt uit binnen het in figuur 1 bedoelde masker (gemeten volgens de procedure zoals vermeld in Annex 1 van ITU-R SM 1268-5). In tabel 1 is dit masker in tabelvorm weergegeven.



Figuur 1: Spectrummasker voor FM-uitzendingen.

Bron: ITU-R SM 1268-5

x-as (kHz)	y-as (dB)
$f_0 - 74$	0
$f_0 - 107,5$	-15
$f_0 - 124$	-30
$f_0 - 152,5$	-40

x-as (kHz)	y-as (dB)
$f_0 + 74$	0
$f_0 + 107,5$	-15
$f_0 + 124$	-30
$f_0 + 152,5$	-40

Tabel 1: Spectrummasker voor FM-uitzendingen in tabelvorm.

Bron: ITU-R SM 1268-5

Zerobase norm

De frequentieplanning en de berekening van het theoretische verzorgingsgebied (het zogenaamde groene gebied) van FM-omroepfrequenties van 87,6 MHz tot en met 104,8 MHz geschiedt op basis van onderstaande zerobase norm die is gebruikt bij de uitgifte van deze vergunningen in 2003 en nadien.

Item	Parameter
Propagatiemodel	Recommandatie ITU-R P.370-7 met TCA en morfografie
Ontvangstantenne	Non-directief
Hoogte ontvangstantenne	1,5 meter; met een morfografisch afhankelijke correctie om van 10 meter naar 1,5 meter om te rekenen
Polarisatiediscriminatie	Geen
Gewenst signaalniveau	50% plaats 50% tijd
Ongewenst signaalniveau	50% plaats 10% tijd & 50% tijd (worst case)
Terrein-oneffenheid	Terrain Clearance Angle (TCA) vanaf 5 km en verder conform recommendatie ITU-R P.370-7
Berekening interferentie	Methode sterkste stoorder
Ontvangst	Stereo
Minimum bruikbare veldsterkte	37 tot 43,5 dB μ V/meter op 1,5 meter hoogte, afhankelijk van de morfografie

Item	Frequentie afstand zenders	Protectieverhouding
Protectieverhoudingen conventioneel geplande zenders voor respectievelijk continue / troposferische storing	0 kHz	40 dB / 32 dB
	100 kHz	30 dB / 22 dB
	200 kHz	-2 dB
	300 kHz	-15 dB
	400 kHz	-25 dB
Protectieverhoudingen voor SFN en NSF geplande zenders	0 kHz	Tussen 2 en 25 dB (afhankelijk van looptijd)
	100 kHz	5 dB
	200 kHz	-5 dB
	300 kHz	-15 dB
	400 kHz	-25 dB



Vergunning

Plaats

Groningen

Datum

25 juli 2023

Ons kenmerk

RDI-EZK/8457116

Dossiernummer

8438967

Onderwerp

Vergunning voor DAB+ in allotment 11C
(commerciële digitale radio-omroep)

Artikel 1. Definities

1. In deze vergunning wordt verstaan onder:
 - a. allotment: het gebied dat gelegen is binnen de contouren zoals gevisualiseerd in de bijlage, inclusief het daar genoemde frequentieblok;
 - b. binnenontvangst: *portable reception class B*, zoals bedoeld in paragraaf 1.3.12 van GE06;
 - c. frequentieblok: frequentiekanaal met vastgestelde frequenties als onder- en bovengrens;
 - d. GE06: *Final Acts of the Regional Radiocommunication Conference for planning of the digital terrestrial Broadcasting service in parts of Regions 1 and 3, in the frequency bands 174–230 MHz and 470–862 MHz*; Genève 2006;
 - e. gemachtigde: degene die door de samenwerkende vergunninghouders is aangewezen als contactpersoon voor het allotment;
 - f. ITU: Internationale Telecommunicatie Unie;
 - g. MIFR: *Master International Frequency Register*, zijnde het register waarin radiostations met hun frequentieruimte zijn opgenomen, bedoeld in artikel 4.3 van het Radioreglement van de ITU;
 - h. minister: Minister van Economische Zaken en Klimaat;
 - i. mobiele ontvangst: *mobile reception*, zoals bedoeld in paragraaf 1.3.13 van GE06;
 - j. N: het aantal houders van een vergunning op een bepaald moment binnen het in artikel 2, eerste lid, genoemde frequentiebereik;
 - k. notificatieverzoek: verzoek van de samenwerkende vergunninghouders aan de minister tot het doen van een notificatie van een in gebruik genomen dan wel te nemen (gedeelte van de) frequentieruimte op een bepaalde plaats, met als doel (dit gedeelte van) de frequentieruimte op die bepaalde plaats na goedkeuring door het radiocommunicatiebureau van de ITU te registreren in het MIFR teneinde internationale bescherming van (dit gedeelte van) de frequentieruimte op die bepaalde plaats te bewerkstelligen;
 - l. pakket: combinatie van vergunningen als bedoeld in artikel 1 van Besluit bekendmaking veiling vergunningen landelijke commerciële radio-omroep 2023 bestaande uit een vergunning voor FM-kavel A03 en een vergunning voor DAB+ in frequentieblok 11C;
 - m. RDI: Rijksinspectie Digitale Infrastructuur;



- n. samenwerkende vergunninghouders: vergunninghouders die houder zijn van een deel van de capaciteit van de frequentieruimte binnen het in artikel 2, eerste lid, genoemde frequentiebereik;
 - o. samenwerkingsovereenkomst: overeenkomst als bedoeld in artikel 3.21 van de Telecommunicatiewet;
 - p. ziekenhuis: instelling voor medisch-specialistische zorg onder te verdelen in de volgende instellingen:
 - algemene, academische en militaire ziekenhuizen
 - categorale instellingen:
 - categorale ziekenhuizen;
 - inrichtingen waarin een enkelvoudige onderzoek- of behandel functie wordt uitgeoefend, waaronder dialysecentra, radiotherapeutische instituten, centrale laboratoria en centrale apotheken;
 - revalidatie-inrichtingen;
 - centra voor epileptici;
 - brandwondencentra;
 - astmacentra;
 - instellingen voor niet-klinische hemodialyse;
 - instellingen voor chronische intermitterende beademing;
 - zelfstandige behandelcentra (ZBC's).
2. De definities in artikel 1.1, eerste lid, van de Mediawet 2008 zijn van toepassing.

Ons kenmerk
RDI-EZK/8457116

Dossiernummer
8438967

Artikel 2. Gebruiksrecht

1. Het gebruiksrecht omvat, onverminderd het vierde en vijfde lid, het gebruik van 1/9e deel van de capaciteit van de frequentieruimte binnen het frequentiebereik en allotment zoals vermeld in de bijlage.
2. De vergunninghouder neemt de aan hem toegewezen frequentieruimte uiterlijk binnen drie maanden na 1 september 2023 in gebruik en houdt deze in gebruik.
3. De vergunninghouder gebruikt de aan hem toegewezen frequentieruimte voor het digitaal aanbieden van ten minste één programmakanaal dat wordt gebruikt voor het gelijktijdig en ongewijzigd uitzenden van radioprogramma's die met de bijbehorende FM-vergunning van hetzelfde pakket LCO3 worden of mogen worden uitgezonden, in een kwaliteit die ten minste gelijk is aan 48 kb/s (stereo-uitzending), als gebruik wordt gemaakt van AAC+, of, als gebruik wordt gemaakt van een andere techniek, met een geluidskwaliteit die ten minste vergelijkbaar is met de kwaliteit die met stereo kan worden behaald door middel van de genoemde techniek.
4. Als een andere vergunning voor het gebruik van een deel van de capaciteit van de frequentieruimte binnen het in de bijlage genoemde frequentiebereik niet is verleend dan wel is ingetrokken, is de vergunninghouder tot de dag van inwerkingtreding van het besluit waarmee die vergunning voor het eerst onderscheidenlijk opnieuw wordt verleend, gerechtigd 1/9e deel van de capaciteit van de niet-verleende of ingetrokken vergunning te gebruiken.
5. De vergunninghouder is gerechtigd een deel van de capaciteit te laten gebruiken door een andere samenwerkende vergunninghouder, als:
 - a. beide vergunninghouders daarmee schriftelijk hebben ingestemd, en
 - b. hij blijft voldoen aan de voorschriften en beperkingen in zijn vergunning.
6. De vergunninghouder die een schriftelijke instemming heeft gegeven als bedoeld in het vijfde lid, onderdeel a, zendt hiervan onmiddellijk een afschrift aan de minister.

Artikel 3. Samenwerking vergunninghouders

1. De vergunninghouder gaat de samenwerkingsovereenkomst schriftelijk aan binnen drie maanden na verlening van de vergunning.



2. De samenwerkende vergunninghouders wijzen in de samenwerkingsovereenkomst een gemachtigde aan en nemen van deze gemachtigde naam, telefoonnummer en e-mailadres op.
3. De gemachtigde verstrekt namens de samenwerkende vergunninghouders een afschrift van de samenwerkingsovereenkomst en aanvullingen of wijzigingen daarvan onmiddellijk aan de minister.
4. De vergunninghouder sluit tezamen met de andere samenwerkende vergunninghouders een overeenkomst als bedoeld in artikel 10.15, tweede lid, onderdeel b, van de Telecommunicatiewet met een rechtspersoon die namens hen het elektronische communicatienetwerk zal aanleggen en in stand houden voor het gezamenlijk gebruik van de in de bijlage genoemde frequentieruimte, dan wel treedt toe tot een reeds bestaande overeenkomst, als voormeld.
5. In het belang van doelmatig gebruik van de frequentieruimte binnen het frequentiebereik genoemd in de bijlage, wordt in de overeenkomst, bedoeld in het derde lid, bepaald dat het in gebreke blijven van een andere samenwerkende vergunninghouder jegens de rechtspersoon, bedoeld in het derde lid, niet tot gevolg heeft dat de aanleg van het elektronische communicatienetwerk als bedoeld in het derde lid en de uitzending van de radioprogramma's, bedoeld in artikel 2, derde lid, ten behoeve van de vergunninghouder wordt gestaakt, onderbroken of beperkt.
6. Als na inwerkingtreding van de samenwerkingsovereenkomst een vergunning wordt verleend voor een deel van het gebruik van de capaciteit van de frequentieruimte binnen het frequentiebereik genoemd in de bijlage, zorgen de samenwerkende vergunninghouders ervoor dat die nieuwe vergunninghouder op non-discriminatoire voorwaarden partij kan worden bij de samenwerkingsovereenkomst.

Ons kenmerk
RDI-EZK/8457116
Dossiernummer
8438967

Artikel 4. Technische beschrijving

1. Het gebruik van de frequentieruimte vindt plaats met inachtneming van de technische beschrijving zoals deze in de bijlage is opgenomen.
2. De vergunninghouder voldoet aan het spectrummasker 1 zoals opgenomen in de bijlage.
3. De vergunninghouder voldoet aan de protectieverhoudingen zoals opgenomen in de bijlage.

Artikel 5. Registratie van frequentieruimte

1. De vergunninghouder staakt of beperkt het gebruik van de frequentieruimte, bedoeld in artikel 2, voor zover dit leidt tot niet toegestane belemmeringen in het gebruik van in het MIFR door anderen geregistreerde frequentieruimte.
2. Bij het gebruik van de frequentieruimte heeft de vergunninghouder geen aanspraak op enigerlei vorm van bescherming van dat gebruik, als verstoring van het gebruik plaatsvindt door het gebruik van in het MIFR geregistreerde frequentieruimte.
3. Het bepaalde in het eerste en tweede lid is niet van toepassing voor zover de frequentieruimte, bedoeld in artikel 2, in het MIFR is geregistreerd door de samenwerkende vergunninghouders.
4. Teneinde registratie in het MIFR in gang te zetten, kunnen de samenwerkende vergunninghouders een notificatieverzoek daartoe indienen bij de minister.
5. Het notificatieverzoek geschiedt met gebruikmaking van het 'Formulier kennisgeving ingebruikname en notificatie', opgenomen op de website van de RDI.



Artikel 6. Ingebruiknameverplichting

1. De vergunninghouder biedt de dienst, omschreven in artikel 2, aan met een geografische verzorging van 90% mobiele ontvangst en een demografische verzorging van 75% binnenontvangst.
2. De geografische verzorging zoals bedoeld in het eerste lid is voor mobiele ontvangst vastgesteld op een veldsterkte van minimaal 60 dB μ V/m en de demografische verzorging voor binnenontvangst op een veldsterkte van minimaal 66 dB μ V/m op 10 meter hoogte voor 50% van de tijd en plaats en bij een referentiefrequentie van 200 MHz. Als een andere centrumfrequentie wordt gebruikt, wordt de voorgeschreven veldsterkte aangepast conform appendix 3.5 van GE06.
3. Voor de ingebruiknameverplichting wordt onder geografische verzorging binnen een allotment verstaan de verzorging in het allotment inclusief binnenwater, exclusief buitenwater. Tot het buitenwater worden gerekend de Waddenzee, de Eems, de Dollard, de Noordzee, de Oosterschelde en de Westerschelde.

Ons kenmerk
RDI-EZK/8457116
Dossiernummer
8438967

Artikel 7. Wegnemen belemmeringen

1. Als op enige plaats binnenshuis door het gewenste signaal van de in het kader van deze vergunning gebruikte radioapparaten belemmeringen in de ontvangst van kabeltelevisie worden veroorzaakt, draagt de natuurlijke persoon of rechtspersoon bedoeld in het vierde lid, dan wel als deze verzaakt, de vergunninghouder er, op verzoek van degene die de belemmeringen ondervindt, zorg voor dat deze onmiddellijk op kosten van de samenwerkende vergunninghouders worden verholpen, voor zover ter plaatse:
 - a. de hoogfrequentdichtheid van de gebruikte aansluitkabels en de daaraan bevestigde connectoren een waarde hebben van ten minste 70 dB, en
 - b. het stoorsignaal als gevolg van het krachtens deze vergunning gebruiken van frequentieruimte hoger is dan 23 dB μ V.
2. De in het eerste lid, onder b, genoemde waarde dient evenredig verhoogd te worden met de waarde van het signaalniveau op het abonnee-overnamepunt boven de vereiste minimumwaarde van 60 dB μ V.
3. Onverminderd het bepaalde in het eerste en tweede lid, is de natuurlijke persoon of rechtspersoon, bedoeld in het vierde lid, dan wel de vergunninghouder niet gehouden televisie-ontvangapparaten en aanverwante apparatuur te vervangen die:
 - a. niet geschikt zijn om een stoorspanning van 23 dB μ V vermeerderd met de signaalspanning op het kabeltelevisienet bij het abonnee-overnamepunt te ontvangen, of
 - b. een hoogfrequentdichtheid van minder dan 70 dB hebben.
4. De samenwerkende vergunninghouders wijzen één natuurlijke persoon of rechtspersoon aan die de belemmeringen en de kosten, bedoeld in het eerste lid, wegneemt respectievelijk vergoedt.
5. De vergunninghouder is verplicht 1/Ne deel van de kosten, bedoeld in het eerste lid, te vergoeden.

Artikel 8. Beperkingen ter uitvoering van de Beleidsregel storing door het gewenste signaal van radiozendapparaten

1. De vergunninghouder veroorzaakt:
 - a. geen ontoelaatbare belemmeringen door het gewenste signaal van radioapparaten in andere radioapparaten of in elektrische of elektronische inrichtingen, en
 - b. in het frequentiegebied van 100 kHz tot en met 2,5 GHz in ziekenhuizen, alsmede op de percelen waar deze ziekenhuizen staan, geen piekwaarde van de elektrische veldsterkte die gelijk is aan of hoger is dan 5,4 volt per meter.



2. Het eerste lid, onderdeel b, is niet van toepassing als een vergunninghouder op of in een ziekenhuis of het perceel waarop dat ziekenhuis staat een radioapparaat heeft geplaatst met schriftelijke instemming van dat ziekenhuis.
3. Artikel 7, vierde en vijfde lid, is van overeenkomstige toepassing.

Ons kenmerk
RDI-EZK/8457116
Dossiernummer
8438967

Artikel 9. Kennisgeving ingebruikname

1. De vergunninghouder, of de gemachtigde, stelt de minister van elke afzonderlijke wijziging in het gebruik van de frequentieruimte uiterlijk vier weken voorafgaand aan de wijziging schriftelijk in kennis met vermelding van de datum van die wijziging.
2. De vergunninghouder, of de gemachtigde, overlegt de technische gegevens in elektronische vorm conform het format zoals opgenomen op de website van de RDI.

Artikel 10. Correspondentie

Kennisgevingen en correspondentie die verband houden met deze vergunning, worden gericht aan de RDI te Groningen, tenzij door of vanwege de minister anders wordt aangegeven.

Artikel 11. Bijbehorende FM-vergunning

De vergunninghouder is tevens houder van de FM-vergunning die deel uitmaakt van pakket LCO3, tenzij overeenkomstig artikel 2, vierde lid, van de FM-vergunning, een besluit wordt genomen waarmee de FM-vergunning wordt ingetrokken.

Artikel 12. Duur van de vergunning

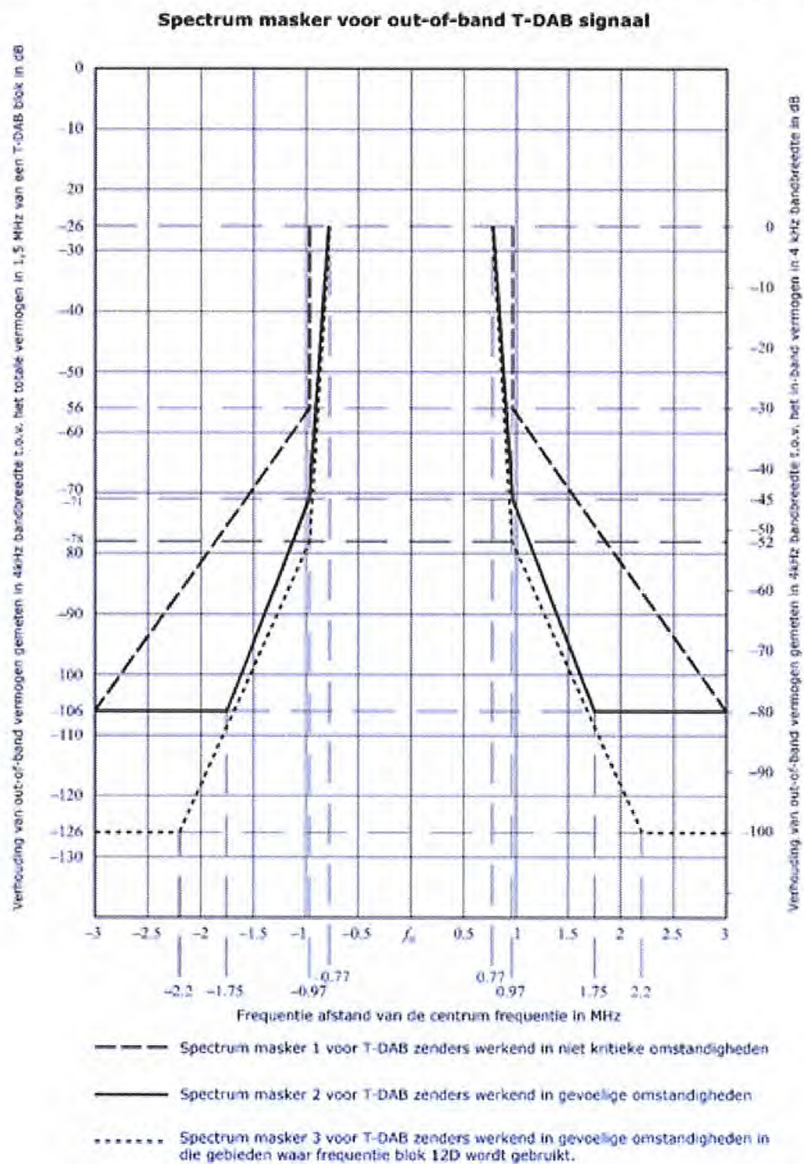
Deze vergunning is geldig van 1 september 2023 tot en met 31 augustus 2035, dan wel de dag waarop de vergunninghouder niet langer houder is van de bijbehorende FM-vergunning, zoals bedoeld in artikel 11, tenzij overeenkomstig artikel 2, vierde lid, van de FM-vergunning, een besluit wordt genomen waarmee de FM-vergunning wordt ingetrokken.

Bijlage - allotment 11C

behorend bij de vergunning voor digitale omroep

Allotment HOL2201H, HOL2202H en HOL2203H met frequentieblok 11C wordt samengevat weergegeven als "allotment 11C".

Het spectrummasker, bedoeld in artikel 4, tweede lid, is spectrummasker 1 voor T-DAB zenders werkend in niet-kritieke omstandigheden, volgens onderstaande afbeelding (figuur 1).



Bron: GE06 pagina 198

Nabuurkanaalinterferentie

De tabel voor protectieverhoudingen zoals bedoeld in artikel 4, derde lid, is als volgt:

Tabel 1

Protectieverhouding exclusief statistische correctiefactor in dB		
1e nabuurkanaal	2e nabuurkanaal	3e nabuurkanaal
-35	-40	-45

Protectieverhouding inclusief statistische correctiefactor in dB		
1e nabuurkanaal	2e nabuurkanaal	3e nabuurkanaal
-23	-28	-33

Technische beschrijving allotment 11C

De technische beschrijving, bedoeld in artikel 4, eerste lid, luidt als volgt:

Overzicht allotment 11C (219,584–221,120 MHz)

De landelijke DAB-laag 2 heeft de omtrek zoals weergegeven in onderstaande afbeelding (figuur 2). Deze laag is opgebouwd uit de GE06 T-DAB allotments HOL2201H, HOL2202H, HOL2203H.

HOL2201H	Noord-Nederland
HOL2202H	Brabant en Zeeland
HOL2203H	Limburg



Resultaten afspraken Nederland omringende landen

Gedurende GE06 is een aantal nadere afspraken gemaakt met de Nederland omringende landen. Deze afspraken bevatten in essentie hetgeen is weergegeven in de onderstaande tabellen. De vergunninghouder respecteert de afspraken die Nederland heeft gemaakt. De volledige afspraken en de punten waaruit de omtrek van elk allotment is opgebouwd, zijn per e-mail op te vragen bij de RDI.

De bilaterale afspraken zijn een verbijzondering van de algemene planningscriteria van GE06 met als doel incompatibiliteiten tussen de *assignments* of *allotments* in het GE06-plan op te heffen. De implementatie moet zowel voldoen aan GE06 als aan de aanvullende voorwaarden in de onderstaande tabel.

Als in de tabel geen aanvullende beschermingseisen zijn gesteld, mag een actueel netwerk evenveel interferentie produceren als een referentienetwerk.

Ten gevolge van internationale onderhandelingen kunnen wijzigingen optreden. Als gevolg hiervan kan de vergunning ambtshalve worden gewijzigd conform internationale afspraken, zonder dat hierdoor een recht op compensatie ontstaat.

Afspraken gemaakt tijdens en na GE06

Tabel 2 geeft de afwijkingen weer van de acceptatie van veldsterkten door, en bescherming van, buitenlandse allotments in overeenstemming met de procedure, bedoeld in artikel 5 in samenhang met *Section II* van *Annex 4 'Examination of conformity with the digital Plan entry'* van de GE06 overeenkomst.

Tabel 2 Resultaten van de vastgestelde bilaterale afspraken tijdens en na GE06

Blok 11C		
NEDERLAND (HOL)		
LAND	accepteert	beschermt
Verenigd Koninkrijk (G)	De cumulatieve interferentie veldsterkte van het Engelse allotment G_50003 op het testpunt Westkapelle (Lon=51N3240, Lat=003E2700) van de Nederlandse allotment HOL2202H zal niet hoger zijn dan 50dB(uV/m).	De cumulatieve interferentie veldsterkte van de Nederlandse allotments HOL2201H en HOL2202H op het testpunt Kent (Lon=51N2000, Lat=001E2600) van het Engelse allotment G_50003 zal niet hoger zijn dan 50 dB(uV/m).
Duitsland (D)	Maximaal 38 dB(uV/m) is van de Duitse allotments toegestaan op de grens van het Nederlandse 11C allotment (HOL2201H, HOL2202H, HOL2203H).	Maximaal 38 dB(uV/m) is van de Nederlandse allotments (HOL2201H, HOL2202H, HOL2203H) toegestaan op de grens van de Duitse allotment (D-HH---22-05).
België (BEL)	Maximaal 37 dB(uV/m) is toegestaan op de grens van het allotment met betrekking tot bescherming van de Vlaamse gemeenschap.	Geen beperkingen of verruiming.
Frankrijk (F)	Maximaal 38 dB(uV/m) is toegestaan op de Nederlandse grens ten oosten van het testpunt (Lat=51N2152, Lon=004E2554) van de Nederlandse 11C allotments (HOL2201H, HOL2202H, HOL2203H). Maximaal 41 dB(uV/m) is toegestaan op de Nederlandse grens ten westen van het testpunt (Lat=51N2152, Lon=004E2554) van de Nederlandse 11C allotments (HOL2201H, HOL2202H, HOL2203H).	Maximaal 41 dB(uV/m) van de Nederlandse allotments (HOL2201H, HOL2202H, HOL2203H) toegestaan op de grens van de Franse allotments.
Luxemburg (LUX)	Geen beperkingen of verruiming.	Geen beperkingen of verruiming.

Tabel 2 Resultaten van de vastgestelde bilaterale afspraken tijdens en na GE06

Blok 11C	NEDERLAND (HOL)	
LAND	accepteert	beschermt
Denemarken (DNK)	Geen beperkingen of verruimingen.	Geen beperkingen of verruimingen.